ATLAS
DE
FILIPINAS

the university of connecticut libraries

U. S. Dep't of Agriculture
RECEIVED
NOV 7 1903
Answered
PLANT INTRODUCTION
DUPLICATE
SURPLUS

ATLAS DE FILIPINAS

Colección de 30 Mapas.

Trabajados por delineantes filipinos

bajo la dirección

DEL

P. José Algué, S.J.,

DIRECTOR DEL OBSERVATORIO DE MANILA.

1899.

A. Hoen & Co. Lith. Balto. Md.

THIS VOLUME
DOES NOT
CIRCULATE

TREASURY DEPARTMENT,

U. S. COAST AND GEODETIC SURVEY.

HENRY S. PRITCHETT,

SUPERINTENDENT.

Manila Observatory.

SPECIAL PUBLICATION NO. 3.

ATLAS OF THE PHILIPPINE ISLANDS.

WASHINGTON:

GOVERNMENT PRINTING OFFICE.

1900.

SURPLUS DUPLICATE

3 - JUN 12 1962
Copy

ATLAS OF THE PHILIPPINE ISLANDS.

INTRODUCTION.

ORIGIN OF ATLAS.

Treasury Department,
Office U. S. Coast and Geodetic Survey,
Washington, D. C., December, 1899.

Shortly after the Philippine commissioners reached Manila it was learned that a series of maps, covering the more important islands of the archipelago, was being prepared at the Jesuit Observatory under the supervision of the director, Rev. José Algue, S. J.

An inspection of such of the maps as already had been completed satisfied the commission that they were superior to anything hitherto published. It was learned that the Jesuit Fathers planned to make the series quite complete, but that they had no very definite ideas as to when the work would be completed or how the maps would be published eventually.

The commission conceived the idea of securing their cooperation in the preparation of a comprehensive atlas of the archipelago, and with this end in view asked them to submit a tentative list of maps. The request was promptly complied with. After some discussion the series here published was decided upon, and an arrangement was entered into whereby it should be completed and become the property of the commission by August 15, 1899.

It is an interesting fact that the technical work was executed wholly by native Philippine draftsmen. It was carried on under the immediate supervision of Rev. José Algue, S. J., director of the Manila Observatory.

The entire absence of accurate surveys of many of the islands was necessarily a serious drawback, but the Jesuits spared no pains in securing all available data, and verified them by consultation with members of the other religious orders, as well as with old residents, travelers, and explorers. To the admirable work of their own Order is due practically all of our present knowledge of the interior of Mindanao.

While strictly accurate maps can never be prepared until the necessary surveys have been made, it is believed that this atlas fairly represents the present state of geographic knowledge of the Philippine Archipelago, and that it embodies a large amount of new information.

At the suggestion of the Philippine commission and of the Department of State, and in view of its usefulness as a preliminary compilation, it was decided to publish the maps through the agency of the United States Coast and Geodetic Survey. Owing to the contradictions involved in the arbitrary scale and projection of the original drawings, some of the maps were redrawn at the Coast and Geodetic Survey Office. It was also deemed timely to append the statistical information which follows this introduction and to give an interpretation of the conventional signs used on the maps.

Henry S. Pritchett,
Superintendent.

GEOGRAPHICAL LIMITS OF THE PHILIPPINES.

The Philippine Archipelago was ceded to the United States by treaty signed at Paris December 10, 1898.

The cession includes the islands in the geographical limits set forth by the wording of the treaty as follows:

> A line running from west to east along or near the twentieth parallel of north latitude, and through the middle of the navigable channel of Bachi, from the one hundred and eighteenth (118th) to the one hundred and twenty-seventh (127th) degree meridian of longitude east of Greenwich; thence along the one hundred and twenty-seventh (127th) degree meridian of longitude east of Greenwich to the parallel of four degrees and forty-five minutes (4° 45′) north latitude; thence along the parallel of four degrees and forty-five minutes (4° 45′) north latitude to its intersection with the meridian of longitude one hundred and nineteen degrees and thirty-five minutes (119° 35′) east of Greenwich; thence along the meridian of longitude one hundred and nineteen degrees and thirty-five minutes (119° 35′) east of Greenwich to the parallel of latitude seven degrees and forty minutes (7° 40′) north; thence along the parallel of latitude seven degrees and forty minutes (7° 40′) to its intersection with the one hundred and sixteenth (116th) degree meridian of longitude east of Greenwich; thence by a direct line to the intersection of the tenth (10th) degree parallel of north latitude with the one hundred and eighteenth (118th) degree meridian of longitude east of Greenwich, and thence along the one hundred and eighteenth (118th) degree meridian of longitude east of Greenwich to the point of beginning.

In the description of the northern limits the line through the navigable channel of Bachi governs as against the statement that it shall follow along or near the twentieth parallel of north latitude.

LONGITUDE AND DATE.

The cathedral in Manila is in north latitude 14° 35′ 31″ and in longitude 120° 58′ 03″, or $8^h\ 03^m\ 52.2^s$ east of Greenwich or $10^h\ 47^m\ 55.6^s$ west of Washington.

Spanish maps, as a rule, reckon the longitude from the meridian of San Fernando, which is 6° 12′ 20″ west of Greenwich.

The date reckoning now conforms to European usage. Prior to 1845, however, there was a difference of one day. The change was made by suppressing the date following December 30, 1844, which would have been Tuesday, and calling it Wednesday, January 1, 1845.

PHYSIOGRAPHY AND RESOURCES.

The geographic and physiographic features of the archipelago are shown as far as they are known on the accompanying maps, and therefore require no textual interpretation, and the purpose of this publication forbids verbal generalizations. Attention may, however, be called to the seismic map showing regional frequency of earthquakes, and to the map showing the positions of the numerous active and inactive volcanoes. These are based on data collected by the seismic meteorological service established in Manila since 1884. Numerous and destructive earthquakes have occurred in the islands; the earliest recorded took place in 1616, while the most recent was the destructive eruption of Mayon in 1897.

It is believed that the names given on these maps will serve as a standard of reference and that the maps will be for some time to come the base maps for representing graphically the results of the inquiries into the varied resources, and the political, social, and climatic conditions of the islands.

AGRICULTURAL RESOURCES.

The Philippines are said to be of inexhaustible fertility. All tropical fruits flourish there and hemp, sugar, and tobacco, are the principal articles of export.

MINERAL RESOURCES.

The reported mineral resources are sketched in the appended table taken from the Nineteenth Annual Report of the Director of the United States Geological Survey:

Island.	Latitude, north end.		Character of mineral resources.
	°	′	
Luzon	18	40	Coal, gold, lead, copper, iron, sulphur, marble, kaolin.
Catanduanes	14	08	Gold.
Marinduque	13	34	Lead, silver.
Mindoro	13	32	Coal, gold, copper.
Cacraray	13	21	Coal.
Batan	13	19	Coal.
Rapu Rapu	13	15	Coal.
Masbate	12	37	Coal, copper.
Romblon	12	37	Marble.
Samar	12	36	Coal, gold.
Sibuyan	12	30	Gold.
Semirara	12	07	Coal.
Panay	11	56	Coal, oil, gas, gold, copper, iron, mercury (?).
Biliran	11	43	Sulphur.
Leyte	11	35	Coal, oil, mercury (?).
Cebu	11	17	Coal, oil, gas, gold, lead, silver, iron.
Negros	11		Coal.
Bohol	10	10	Gold.
Panaon	10	10	Gold.
Mindanao	9	50	Coal, gold, copper, platinum.
Sulu Archipelago	6	30	Pearls.

NUMBER OF THE ISLANDS.

Many different statements have been made in regard to the number of the islands composing the archipelago. The cause for this must be attributed to the scale of the charts on which the count was made and the difficulty of distinguishing between rocks and formations of sufficient area to dignify them by the name of islands. Thus on a small-scale Spanish chart of the entire group 948 islands were counted; on various large-scale charts of the same area there were found 1,725.

The principal islands, with the extent of shore line of some of them and their area, are given on the following lists. The areas were carefully measured, but are subject to the inaccuracy of the charts.

AREA.

Name.	Square miles.	Square kilometers.
Babuyan	36	93
Bagata or Quinalasag	27	70
Balabac	38	98
Basilan	350	907
Batan	21	54
Bantayan	26	67
Bohol	1,439	3,727
Bucas	41	106
Burias	163	422
Busuanga	328	850
Calayan	37	96
Camiguin (Babuyanes group)	54	140
Camiguin	71	184
Catanduanes	680	1,761
Cebu	1,742	4,512
Culion	117	303
Dalupiri	20	53
Dinagat	259	671
Dumaran	95	246
Fuga	21	54
Guimaras	176	456
Leyte (Leite)	2,713	7,027
Linapacan	40	104
Luzon	47,238	122,346
Mactan	20	52
Malhou (Homonhon)	35	91
Marinduque	287	743
Masbate	1,290	3,341
Mindanao	36,237	93,854
Mindoro	3,972	10,987
Negros	4,854	12,571
Olutanga	71	184
Panaon	57	148
Panay	4,708	12,194
Panglao	24	62
Pangutaran	32	85
Paragua or Palawan	3,937	10,197
Polillo	231	598
Samal	105	272
Samar	5,040	13,054
Sarangani	36	93
Semirara	23	60
Siargao	134	347
Sibuyan	131	339
Siquijor	83	215
Sulu or Jolo	241	624
Tablas	250	648
Ticao	94	243

Name.	Square miles.	Square kilometers.
Ybayat or Ibayat	22	57
Ylin	24	62
GROUPS.		
Alabat } Jomalig	76	197
Banton } Simara } Romblon	44	114
Daram } Buad	41	106
Camotes group: Ponson } Poro } Pasijan	74	192
Calaguas group: Tinagua } Guintinua	19	49
Cuyos group: Cuyo } Cugo } Agutaya } Hamipo } Bisukei	28	73
Laguan } Batag	23	60
Limbaucauyan } Mesa or Talajit } Maripipi } Balupiri } Biliran	184	477
Lubang } Ambil } Golo	63	163
San Miguel } Batan } Cacraray } Rapu Rapu	82	212
Tawi Tawi group: Tawi Tawi } Tabulinga } Tandubato	183	474
Others of the Tawi Tawi group	54	140
Total measured	118,542	307,025
Estimated area of unmeasured islands	1,000	2,590
Total area	119,542	309,615

LENGTH OF GENERAL SHORE LINE.

Name.	Statute miles.	Kilometers.	Name.	Statute miles.	Kilometers.
Bohol	161	259	Mindoro	322	518
Cebu	310	499	Negros	386	621
Jolo Archipelago	858	1,381	Palawan	644	1,036
Catanduanes	126	203	Panay	377	607
Leyte	363	584	Samar	412	663
Luzon	2,144	3,450	Minor islands	3,505	5,641
Masbate	244	393	Total	11,444	18,417
Mindanao	1,592	2,562			

POPULATION.

The Philippine Commission has adopted 8,000,000 as the total figure for the population at the present time and consider it a conservative estimate. Baranera, whose figures are believed to be carefully prepared, places the total at 9,000,000. Any estimate of the total population must manifestly depend on the number of inhabitants assigned to the various wild tribes, of which there are no less than 69. The following table, given by the Philippine Commission, shows the names of the several provinces and military districts of the Archipelago, with their capitals, as well as the island in which each is situated, together with their populations.

[C.=civil; P. M.=politico-military.]

Provinces and districts.	Islands where situated.	Provincial capitals.	Designations.	Population.
Abra	Luzon	Banquet	Province (P. M.)	49,700
Albay	Luzon	Alcay	Province (C.)	148,425
Ambos Camarines	Luzon	Nueva Caceres	do	165,504
Amburayan	Luzon	Alilem	Comandancia (P. M.)	30,150
Apayaos	Luzon	Abulog	do	16,000
Antique	Panay			114,483
Balabac	Balabac	Balabac	Province (P. M.)	1,100
Baras	Mindanao	Baras	Comandancia (P. M.)	
Basilan	Basilan	Isabela de Basilan.	District (P. M.)	12,000
Bataan	Luzon	Balanga	Province (C.)	52,000
Batanes	Batanes, Saptang, Ibayat, Calayan.	Sto. Domingo de Basco.	Province (P. M.)	9,475
Batangas	Luzon	Batangas	Province (C.)	312,192
Benguet	Luzon	La Trinidad	Comandancia (P. M.)	15,932
Binatangan	Luzon	Binatangan	do	5,000
Bohol	Bohol	Tagbiláran	Province (P. M.)	248,000
Bongao	Bongao	Bongao	Comandancia (P. M.)	(?)
Bontoc	Luzon	Bontoc	do	14,745
Bulacan	Luzon	Bulacan	Province (C.)	230,000
Burias	Burias	San Pascual	Comandancia (P. M.)	1,753
Butuan	Mindanao	Butuan	do	16,246
Cabugoan	Luzon	Piddig	do	(?)
Cagayan	Luzon	Tuguegarao	Province (C.)	96,357
Calamianes	Calamianes Is Cuyos Is Linapacan Dumaran Agutaya North Palawan	Cuyo	Province (P. M.)	16,380
Capiz	Panay	Capiz	do	128,006
Catanduanes	Catanduanes	Virac	do	35,633
Cavite	Luzon	Cavite	do	132,567
Cayapa	Luzon	Cayapa	Comandancia (P. M.)	1,854
Cebu	Cebu Camotes Mactan Bantayan	Cebu	Province (P. M.)	504,076
Concepcion	Panay	Concepcion	District (P. M.)	19,602
Corregidor	Corregidor	Corregidor	Province (P. M.)	575
Cottabato	Mindanao	Cottabato	District (P. M.)	3,048
Dapitan	Mindanao	Dapitan	Comandancia (P. M.)	12,615
Davao	Mindanao	Davao	District (P. M.)	14,000
Ilocos Norte	Luzon	Laoag	Province (P. M.)	156,700
Ilocos Sur	Luzon	Vigan	Province (C.)	172,836
Iloilo	Panay Guimaras	Iloilo	Province (P. M.)	472,798
Infanta	Luzon Polillo	Binangonan	Comandancia (P. M.)	10,100
Isabela	Luzon	Iligan	Province (C.)	54,026
Itaves	Luzon	O'Dona	Comandancia (P. M.)	15,208
Iligan	Mindanao	Iligan	(?)	(?)
Laguna	Luzon	Santa Cruz	Province (C.)	177,000
Lanao	Leyte Mindanao Panaon	Marahui	District (P. M.)	(?)
Lepanto	Luzon	Cervantes	Comandancia (P. M.)	16,160
Levac	Mindanao	(?)	do	(?)
Leyte	Leyte Baliran Panaon	Tacloban	Province (P. M.)	270,491
Malabang	Mindanao	Malabang	Comandancia (P. M.)	(?)
Manila	Luzon	Manila	Province (C.)	300,000
Masbate	Masbate Ticao	Masbate	Province (P. M.)	19,517
Matti	Mindanao	Matti	Comandancia (P. M.)	16,180
Mindoro	Mindoro Lubang Ylin Marinduque	Calapang	Province (P. M.)	172,711
Misamis	Mindanao Camiguin	Cagayan de Misamis.	District (P. M.)	113,695
Morong	Luzon	Morong	Comandancia (P. M.)	42,083
Negros (oriental)	Negros Siquijor	Dumaguete	Province (P. M.)	94,782
Negros (occidental)	Negros	Bacolod	do	296,995
Nueva Ecija	Luzon	San Isidro	do	155,000
Nueva Viscaya	Luzon	Bayombong	do	17,039
Palawan (Paragua)	Palawan	Puerto Princesa	do	50,000
Pampanga	Luzon	Bacolor	Province (C.)	222,982
Pangasinan	Luzon	Lingayen	do	304,000
Principe	Luzon	Baler	Province (P. M.)	11,000
Quiangan	Luzon	Magylang	Comandancia (P. M.)	29,800
Reina Regente	Mindanao	Reina Regente	do	(?)
Romblon	Romblon Tablas Sibuyan Carabao Banton Simara Maestre de Campo	Romblon	do	38,000
Samar	Samar	Catbalogan	Province (P. M.)	200,753
Sarangani (bay and islands).	Mindanao	(?)	Comandancia (P. M.)	(?)
Siassi	Tapul group	Siassi	do	12,269
Sorsogon	Luzon	Sorsogon	Province (P. M.)	98,650
Sulu	Sulu group	Sulu	do	17,000
Surigao	Mindanao Binagat Siargao Bucas	Surigao	District (P. M.)	95,322
Tarlac	Luzon	Tarlac	Province (C.)	115,000
Tataan	Tawitawi and islets.	Tataan	Comandancia (P. M.)	2,500
Tayabas	Luzon	Tayabas	Province (C.)	105,576
Tiagan	Luzon	San Emilio	Comandancia (P. M.)	6,830
Tukuran	Mindanao	Tukuran	do	(?)
Union	Luzon	San Fernando	Province (C.)	105,135
Zambales	Luzon	Iba	do	86,641
Zamboanga	Mindanao	Zamboanga	District (P. M.)	21,364

DICTIONARY OF CONVENTIONAL SIGNS USED ON THE MAPS.

Signos convencionales.	Conventional signs.
Algo frecuentes.	Somewhat frequent.
Barrios.	Small villages.
Bosque.	Wild, uncultivated land.
Cabeceras.	Capitals of the provinces.
Caminos carreteros.	Wagon roads.
Caminos de herradura.	Trails.
Casa hacienda.	Farmhouse.
Destacamento militar.	Military post.
Estacion central.	Central station.
Estaciones meterologicas.	Meteorological stations.
Estaciones seismicas.	Earthquake stations.
Faros.	Light-houses.
Faros en proyecto.	Proposed light-houses.
Frecuentes.	Frequent.
Ferrocarril.	Railroad.
Ferrocarril en proyecto.	Proposed railroad.
Luces.	Lights.
Limite de provincias.	Boundary of provinces.
Linea telegrafica.	Telegraph line.
Muy frecuentes.	Very frequent.
Muy raros.	Very rare.
Pueblos.	Large villages or cities.
Rancherias.	Settlements.
Rancherias de Moros.	Moros' settlements.
Raros.	Rare.
Raza Indonesiana.	Indonesian race.
Raza Malaya.	Malay race.
Raza Negrita.	Negrito race.
Senderos.	Footpaths.
Terreno de cultivo.	Cultivated land.
Territorio de los cristiano-hispano-filipinos.	Territory of the Spanish Filipino Christians.
Territorio de los cristianos nuevos e de los infideles.	Territory of the recently converted Christians and of the heathens.
Territorio de los Moros.	Territory of the Moros.
Tranvia.	Street car lines.
Volcanes activos.	Active volcanoes.
Volcanes no activos.	Inactive volcanoes.

GENERAL REMARKS.

In the preparation of this collection of maps, the best, and especially the most recent ones, published by the Hydrographic Commission have been consulted.

The meridians are given with reference to Greenwich.

For the lineal value of 1 degree of latitude the mean value for the zone of the Philippine Archipelago has been adopted, or 1° = 110,000 km.

SPECIAL REMARKS.

The original maps are Nos. 1, 2, 3, 4, 5, 6, 13, 16, 17, 24, 25, 26, 27, 28, and 29.

The maps Nos. 7, 9, 10, 11, 12, 14, 15, 18, 19, 21, and 23 are based on those published by D. Enrique de Almonte, with new data.

Map No. 20 is a reproduction of one published by D. Enrique Abella.

Map No. 30 is taken from a plan recently published by the Spanish hydrographic commission.

Map No. 22 is based on one published by D. Enrique Abella, except the detail in the vicinity of Cebu, which is from the Spanish hydrographic commission.

The original maps Nos. 26, 27, and 28 are based on information from the Mission of the Society of Jesus and the maps published by that mission in the Philippines. For the other maps, especially the originals, the information furnished by the missionaries of the other religious orders in the Philippines has been very valuable.

INDEX OF THE MAPS.

No. 1. A general map of the Pacific.
2. A political map of the Philippine Archipelago.
3. An ethnographical map of the Philippine Archipelago.
4. An orographical and volcanographical map of the archipelago.
5. A map of the Philippine Archipelago showing the meteorological districts and stations.
6. A map of the Philippine Archipelago showing the distribution of earthquakes.
7. The island of Luzon.
8. The island of Luzon.
9. The island of Luzon.
10. The island of Luzon.
11. The island of Luzon.
12. The island of Luzon and the island of Polillo.
13. The islands of Batanes and Babuyanes.
14. The island of Catanduanes.
15. The island of Mindoro.
16. The islands of Sibuyan, Romblon, and Tablas.
17. The islands of Masbate and Ticao.
18. The island of Samar.
19. The island of Leyte.
20. The island of Panay.
21. The island of Negros.
22. The island of Cebu.
23. The island of Bohol.
24. The island of Paragua, or North Palawan.
25. The island of Paragua, or South Palawan.
26. The island of Mindanao, general map.
27. The island of Mindanao, eastern part.
28. The island of Mindanao, western part.
29. The bay of Manila.
30. The strait of S. Juanico.

OBSERVACIONES GENERALES.

1ª. Para trazar los mapas de esta colección se han consultado los mejores mapas publicados por la comisión hidrográfica, especialmente los más recientes.

2ª. Los meridianos se han trazado con referencia al de Greenwich.

3ª. Para el valor lineal de un grado de paralelo se ha adoptado el valor medio para la zona del archipiélago filipino de 1° = 110,000 km.

OBSERVACIONES PARTICULARES.

1ª. Son mapas originales los números 1, 2, 3, 4, 5, 6, 13, 16, 17, 24, 25, 26, 27, 28, 29.

2ª. Los mapas números 7, 8, 9, 10, 11, 12, 14, 15, 18, 19, 21, 23 están basados en los publicados por D. Enrique de Almonte, con nuevos datos.

3ª. El mapa número 20 es reproducción del publicado por D. Enrique Abella.

4ª. El mapa número 30 está tomado de un plano publicado recientemente por la Comisión Hidrográfica Española.

5ª. El mapa número 22 está basado en el publicado por D. Enrique Abella, excepto el detalle de los alrededores de Cebú que son de la Comisión Hidrográfica Española.

6ª. Los mapas originales 26, 27, 28 están basados en los Informes de los Misioneros de la Compañía de Jesús y en los mapas publicados por la Misión de la Compañía de Jesús en Filipinas, para los demás mapas, especialmente los originales, han sido muy valiosos los informes dados por Misioneros de otras órdenes religiosas en Filipinas.

ÍNDICE DE LOS MAPAS.

No. 1. Mapa general del Pacífico.
2. Archipiélago filipino. Mapa político.
3. Archipiélago filipino. Mapa etnográfico.
4. Archipiélago filipino. Mapa orográfico y vulcanográfico.
5. Archipiélago filipino. Proyecto de distritos meteorológico-séismicos.
6. Archipiélago filipino. Distribución de temblores.
7. Isla de Luzón.
8. Isla de Luzón.
9. Isla de Luzón.
10. Isla de Luzón.
11. Isla de Luzón.
12. Isla de Luzón é Isla de Polillo.
13. Islas Batanes y Babuyanes.
14. Isla Catanduanes.
15. Isla de Mindoro.
16. Islas de Sibuyán, Romblón y Tablas.
17. Islas de Masbate y Ticao.
18. Isla de Samar.
19. Isla de Leyte.
20. Isla de Panay.
21. Isla de Negros.
22. Isla de Cebú.
23. Isla de Bohol.
24. Isla de Paragua ó Palawan Norte.
25. Isla de Paragua ó Palawan Sur.
26. Isla de Mindanao. Mapa general.
27. Isla de Mindanao oriental.
28. Isla de Mindanao occidental.
29. Bahía de Manila.
30. Estrecho de S. Juanico.

THE PRONUNCIATION OF SPANISH.

The Spanish language has but one accent, called *acento agudo*, which is placed over the vowels *a, e, i, o, u;* it serves to lengthen the syllable and to accentuate it more distinctly and forcibly than the other vowels.

As a general rule, all Spanish words ending in a vowel are accentuated on the penultimate, or the last syllable but one; they do not, therefore, require the accent, but if any other syllable is to be accented it is indicated.

With the exception of proper names and adverbs, most words ending in a consonant have the accent on the last syllable.

The Spanish *a* always has the sound of the English *a* in father; the *e* that of *ay* in English; the *i* that of *ee;* the *o* that of *oh;* and the *u* that of *oo*, as in *boot*, *root*, etc.

The vowels in Spanish must always be fully and distinctly pronounced, but the *u* is silent in the syllables *gue*, *gui*, *que*, *qui*, which are pronounced *gay*, *gee*, *kay*, *kee*.

The Spanish *y* has a sound nearly equivalent to the English *j;* the *z* exactly that of English *th*, as also the Spanish *c* when it comes before *e* or *i*. All the other consonants are sounded as in English except *ll*, which is prononced as *ly* in English.

In the English interpretation of the sound of the Spanish words the *th* has always the lisping sound of these letters in *thin*, *path*, etc.

The main difficulty in pronouncing Spanish is the *j* (hoetah), which has the sound of *h* very strongly aspirated.

LIST OF GEOGRAPHIC NAMES.

LIST OF THE PRINCIPAL ISLANDS, PROVINCES, DISTRICTS, COMMANDANCIES, AND TOWNS OF THE PHILIPPINE ARCHIPELAGO.

CATÁLOGO DE LAS PRINCIPALES ISLAS, PROVINCIAS, DISTRITOS, COMANDANCIAS Y PUEBLOS DEL ARCHIPIÉLAGO FILIPINO.

ABBREVIATIONS.

com.	= commandancy (comandancia).
cap.	= capital or chief town (capital ó cabecera).
g.	= group of islands (grupo de islas).
i.	= island (isla).
is.	= islands (islas).
arch.	= archipelago (archipiélago).
p.	= town (pueblo).
v.	= village (visita).
pr.	= province (provincia).
dist.	= district (distrito).
fte.	= fort (fuerte, fortaleza).
pto.	= port (puerto).
N., S., E., W.	= North, South, East, West (Norte, Sur, Este, Oeste).

NOTE 1. The letter p. before a name signifies town of the island, province, district, or commandancy expressed by said name.

2. The letters N., S., E., W. placed before or after a name signify to the North, South, East, or West of the island, province, district, or commandancy expressed by said name.

3. The Arabic figures indicate the number of the map or maps in which is situated the island, province, district, commandancy, or town expressed before said numbers.

NOTA. 1. La letra p. delante de un nombre significa pueblo de la isla, provincia, distrito ó comandancia expresadas por dicho nombre.

2. Las letras N., S., E., W. puestas antes ó después de un nombre significan al Norte, Sur, Este ú Oeste de la isla, provincia, distrito ó comandancia expresadas por dicho nombre.

3. Las cifras arábigas indican el número del mapa ó mapas en donde está situada la isla, provincia, distrito, comandancia ó pueblo expresados antes de dichas cifras.

A.

	Map.
Abra, pr. NW. Luzón	2, 7
Abra de Ilog, p. N. Mindoro	15
Abúcay, p. E. Bataán	9
Abúlug, p. N. Cagayán	7
Abundao, p. Benguet	7
Abúyog, p. E. Leyte	19
Adaoay, p. Benguet	7
Agno, p. W. Zambales	8
Agojo, p. i. Camiguín (N. Mindanao)	26, 27
Agoó, p. S. Unión	7
Aguada (de la), i. g. Naranjos	17
Aguilar, p. Pangasinán	8
Agusan, p. Misamis	27
Agutaya, i. g. Cuyos (Calamianes)	2, 24
Agutaya, p. Agutaya	24
Ajuy, p. Concepción	20
Alabat, i. N. Tayabas	2, 10
Alad, i. g. Romblón	2, 16
Alaminos, p. N. Zambales	8
Alaminos, p. S. Laguna	9
Alangálang, p. NE. Leyte	19
Alap, v. Bontoc	7
Álava, p. N. Pangasinán	8
Albay, pr. SE. Luzón	2, 11
Albay, cap. Albay	11
Alberique, p. Dávao	27
Albuera, p. W. Leyte	19
Alburquerque, p. S. Bohol	23
Alcalá, p. Cagayán	7
Alcalá, p. Pangasinán	8
Alcántara, p. W. Cebú	22
Alcoy, p. SE. Cebú	22
Alegría, p. SW. Cebú	22
Alegría, p. Negros W	21
Alerta, i. g. Paragua	24
Alfonso, p. Cavite	9
Alfonso (Príncipe), p. Paragua	25
Alfonso XII, p. Abra	7
Alfonso XIII, p. Tayabas	10
Aliaga, p. Nueva Écija	8
Alibijaban, i. S. Tayabas	10
Aligbay, i. N. Mindanao	27
Alijara, i. g. Paragua	24
Alilem, cap. Amburayan	7
Alimbo, p. Cápiz	20
Alimodián, p. Iloílo	20
Aling, p. Mindoro	15
Alipagao, p. NW. Antique	20
Almería, p. Leyte	19
Aloguinsan, p. Cebú	22
Aloran, p. Misamis	26, 27
Alós, p. Zambales	8
Alubijid, p. Misamis	26, 27
Aluyan, i. E. Sámar	18
Amadeo, p. Cavite	9
Ambil, i. g. Lúbang	2, 15
Amblán, p. Negros E	21
Ambolón, i. g. Ylín	2, 15
Ambos Camarines, pr. Luzón	2, 10, 11
Ambugan, i. NW. Bohol	23
Amburayan, com. NW. Luzón	7
Amparo, p. Surigao	26, 27
Ampusingán, p. Benguet	7
Amúlac, p. Cagayán	7
Amúlung, p. Cagayán	7
Anahao, i. E. Sámar	18
Anajauan, i. NE. Mindanao	2, 26, 27
Ananao, p. Tiagán	7
Anao, p. Tárlac	8
Anao-aon, p. Surigao	26, 27
Anauayan, g. E. Panay	20
Anda, p. Bohol	23
Anda, p. Zambales	8
Andagao, p. N. Tablas	16
Andis ó Ando, i. E. Sámar	18
Andrao, i. E. Sámar	18
Angadanan, p. Isabela	7
Angaqui, p. Lepanto	7
Angat, p. Bulacán	8
Ángeles, p. Pampanga	8
Angono, p. Mórong	9
Anilao, p. Iloílo	20
Aniniy, p. SW. Antique	20
Anojulan, p. Cagayán	7
Anquilén, v. Bontoc	7
Antequera, p. Bohol	23
Antipolo, p. Mórong	9
Antique, pr. Panay	20
Antique, p. Panay	20
Antonia, i. NE. Panay	20
Apálit, p. Pampanga	8
Aparri, p. pto. Cagayán	7, 13
Apayaos, com. Cagayán	7
Apit, i. g. Cuatro Islas	19
Apo, i. SE. Negros	24
Apo, i. W. Mindoro	15
Apo, i. S. Paragua	25
Araceli, p. Dumarán	24
Arangosa, i. E. Mindanao	2, 26, 27
Arapiles, p. Dávao	27
Arayan, p. Nueva Écija	8
Aráyat, p. Pampanga	8
Arena, i. S. Tayabas	2, 10
Arévalo, p. Iloílo	20
Argao, p. E. Cebú	22
Argüelles, p. Negros E	21
Aringay, p. Unión	7
Aritao, p. Nueva Vizcaya	7
Arrecife, i. g. Paragua	25
Asingan, p. Pangasinán	8
Aslom, i. E. Mindoro	15
Astorga, p. Dávao	26, 27
Asturias, p. Cebú	22
Atalayan, i. E. Albay	11
Atiloitong, p. Cagayán	7
Atimonan, p. Tayabas	10
Atog, p. Benguet	7
Ayala, p. Zamboanga	26, 28
Ayungon, p. Negros E	21
Ayuquitan, p. Negros E	21
Ayuquitan, p. Romblón	16
Azagra, p. Romblón	16
Azual, p. Benguet	7

B.

Baao, p. Camarines	11
Baaue, v. Quiangán	7
Babatungon, p. Leyte	19
Babugón, i. W. Leyte	19
Babuyán, i. N. Luzón	2, 13
Babuyanes, g. N. Luzón	2, 13
Bacábac, i. E. Negros	21
Bacacay, i. N. Camarines	11
Bacacay, p. Albay	11
Bacán, i. N. Sámar	18
Bacalan, p. Pampanga	8
Bacarra, p. pto. Ilocos N	10
Bacilot, p. Negros W	21
Baclayón, p. Bohol	23
Bacoó, p. Mindoro	15
Bácol, i. N. Leyte	19, 30
Bacólod, cap. Negros W	21
Bacolor, cap. Pampanga	8
Bacon, i. N. Sámar	18
Bacón, p. Sorsogón	11
Bacon, p. Negros E	21
Bacoor, p. Cavite	9
Bacsal, i. W. Sámar	18
Bacuag, p. Surigao	26, 27
Bacuít, p. N. Paragua	24
Bacun, p. Amburayan	7
Badajoz, p. Tablas	16
Badián, p. Cebú	22
Badoc, i. E. Ilocos N	7
Badoc, p. Ilocos N	7
Bagábag, p. Nueva Vizcaya	7
Bagabú, i. E. Panay	20
Bagac, p. Bataán	9
Bagácay, p. N. Iligan (Misamis)	26, 27
Bagamanoc, p. Catanduanes	14
Bagambagam, i. g. Balábac	25
Bagami, p. E. Leyte	19
Baganga, p. S. Surigao (E. Mindanao)	26, 27
Bagay, p. Camarines	11
Baggao, p. Cagayán	7
Bagnén, v. Lepanto	7
Bagnotan, p. Unión	7
Bagó, p. Cebú	22
Bago, p. Negros W	21
Baguío, p. Benguet	7
Bailén, p. Cavite	9
Bais, p. Negros E	21
Bajay, p. Cápiz	20
Balábac, i. SW. Paragua	25
Balábac, cap. Balábac	25
Balading, i. g. Canahauan	18
Balagbag, p. Benguet	7
Balambán, p. Cebú	22
Balanga, cap. Bataán	9
Balangan, p. Bontoc	7
Balangiga, p. Sámar	18
Balanguingui, g. E. Joló	28
Balanguingui, i. g. Balanguingui	28
Balaoang, p. Unión	7
Balasáig, p. Isabela	7
Balasan, p. Concepción	20
Balayán, p. Batangas	9
Balbagan, i. NE. Panay	20
Balbagan, i. g. Panay	20
Baleno, p. Masbate	17

	Map.
Baler, cap. Príncipe	8
Balesín, i. E. Luzón	10, 12
Balete, p. pto. E. Dávao	26, 27
Balete, p. Cápiz	20
Balianay, i. g. Bohol	23
Baliangao, p. Dapitan	26, 27
Balicasag, i. SW. Bohol	23
Balicuatro, is. NW. Sámar	18
Balilijan, p. Bohol	23
Balincaguin, p. Zambales	8
Balingasag, p. Misamis	26, 27
Balingtan, is. N. Luzón	13
Balino, p. N. Masbate	17
Balíuag, p. Bulacán	8
Baltasar, i. g. Tres Reyes	11
Baluarte, p. Bulacán	8
Baluk, i. g. Basilan	28
Balungao, p. Nueva Écija	8
Balut, i. g. Sarangani	26, 27
Bambanán, i. g. Tawi-tawi	28
Bambang, p. Nueva Vizcaya	7
Bambán, p. Tárlac	8
Bambayán, p. N. Mindanao	26, 27
Banaao, v. Lepanto	7
Banacón, i. N. Bohol	23
Banaran, i. g. Tawi-tawi	28
Banate, p. Iloílo	20
Bancalan, i. g. Balábac	25
Bancoran, is. SE. Paragua	2
Bandac, p. S. Leyte	19
Banga, p. N. Cápiz	20
Bangajón, p. W. Sámar	18
Bangar, p. Unión	7
Bangued, cap. Abra	7
Bangui, p. Ilocos N	7
Bani, p. Zambales	8
Banná, p. Ilocos N	7
Bantac, i. g. Calamianes	24
Bantaranan, i. N. Camarines	11
Bantay, p. Ilocos S	7
Bantay, p. Tablas	16
Bantayán, p. Cebú	22
Bantayán, i. NW. Cebú	22
Bantigui, i. NE. Panay	20
Bantón, i. g. Romblón	2, 16
Bantón, p. i. Bantón	16
Bantoncillo, i. g. Romblón	16
Banyao, i. g. Joló	28
Bañolas, p. Dávao	27
Baoang, p. Unión	7
Barás, p. Mórong	9
Barás, fte. Cotabato	26, 27
Barasoáin, p. Bulacán	8
Barbaza, p. Antique	20
Barcelona, p. Sorsogón	11
Barcelona, p. Misamis	26, 27
Bari, i. g. Babuyanes	13
Barili, p. Cebú	22
Baroanga, p. N. Panay	20
Barotac Nuevo, p. Iloílo	20
Barotac Viejo, p. Iloílo	20
Barugo, p. Leyte	19
Basao, p. Bontoc	7
Basay, p. Negros E	21
Basbás, i. g. Tawi-tawi	28
Basey, p. S. Sámar	18, 30
Basic, i. E. Paragua	25
Basilan, g. SW. Mindanao	2, 26, 28
Basín, i. g. Burias	11
Basod, p. Camarines	10
Basot, i. NE. Camarines	11
Bátac, p. Ilocos N	7
Batag, i. N. Sámar	2, 18
Batan, p. N. Cápiz	20
Batán, i. E. Luzón	2, 11
Batán, ó Basay, i. g. Batanes	2, 13
Batanes, g. N. Luzón	13
Batangas, pr. SW. Luzón	2, 9
Batangas, cap. Batangas	9
Batangen, p. Amburayan	7
Batas, i. W. Bohol	23
Batauan, p. N. Cebú	22
Batbatán, i. W. Panay	20
Batgongón, i. g. Canahauan	18
Batino, p. E. Masbate	17
Bató, p. SW. Leyte	19
Bató, p. Camarines	11
Bató, p. Catanduanes	14
Batuanán, p. Bohol	23
Batug, p. Ilocos N	7
Bauan, p. Batangas	9
Bauaue, p. Tiangán	7
Bauco, v. Lepanto	7
Bay, p. Laguna	9
Bayambang, p. Pangasinán	8
Bayas, is. E. Panay	20
Bayatín, p. Tárlac	8
Bayauan, p. Negros	21
Baybay, p. Leyte	19
Bayombong, cap. Nueva Vizcaya	8
Begoña, fte. Isabela	7
Belauan, i. g. Balanguingui	28
Benguet, pr. NW. Luzón	7
Benneng, p. Benguet	7
Besao, v. Lepanto	7
Betis, p. Pampanga	8
Bigá, p. Catanduanes	14
Bigaá, p. Bulacán	8
Biliran, i. N. Leyte	2, 19
Biliran, p. Biliran	19
Bilitan, i. g. Tawi-tawi	28
Binalbagan, p. Negros W	21
Binalonan, p. Pangasinán	8
Binauan, i. E. Panay	20
Binangonan de Bay, p. Mórong	9
Binangonan de Lampón, cap. Infanta	12
Binarayan, i. NW. Sámar	18
Binatangan, com. cent. Luzón	7
Binmaley, p. Pangasinán	8
Binondo, p. Manila	9, 29
Binorungan, fte. Bontoc	7
Binuanga, p. N. Mindanao	27
Biñang, p. Laguna	9
Binuluangan, i. NE. Panay	20
Birac, cap. Catanduanes	14
Biri, i. N. Sámar	2, 18
Biri, p. i. Biri	18
Bisayas, g. cent. Archipiélago	2
Bislig, p. Surigao	26, 27
Bitinan, i. g. Joló	28
Bitoón, p. Cebú	22
Boac, p. Marinduque	10
Boayan, i. W. Paragua	24
Bobón, p. Sámar	18
Bocaue, p. Bulacán	8
Bocot, p. Benguet	7
Bohol, i. g. Bisayas	2, 23
Bolabog, p. Sorsogón	11
Bolinao, p. Zambales	8
Bolipongpong, i. g. Tapul	28
Boljo-ón, p. Cebú	22
Boloang, i. g. Canahauan	18
Bólong, p. Zamboanga	28
Bombón, p. Camarines	11
Bombonón, p. Negros W	21
Bonga, i. N. Leyte	19
Bongabón ó Socol, p. Mindoro	15
Bongabón, p. Nueva Écija	8
Bongao, com. g. Tawi-tawi	2, 28
Bongao, i. g. Tawi-tawi	2, 28
Bongao, i. g. Balanguingui	28
Bontoc, dist. NW. Luzón	7
Bontoc, cap. Bontoc	7
Borbón, p. NE. Cebú	22
Borongan, p. E. Sámar	18
Bosoboso, p. Mórong	9
Botic, i. S. Sámar	18
Botolan, p. Zambales	8
Bowen, i. S. Paragua	25
Buan, i. g. Tawi-tawi	28
Buad, i. W. Sámar	2, 18, 19
Buartia, i. g. Balanguingui	28
Bubuán, i. g. Basilan	28
Bubuán, i. g. Joló	28
Bubuán, i. g. Tapul	27, 28
Bucas, i. NE. Mindanao	27
Búcay, p. Abra	7
Bucutúan, i. g. Balanguingui	28
Buenavista, p. Guimarás	20
Bugasón, p. W. Antique	20
Bugsuk, i. S. Paragua	2, 25
Bugtún, i. SE. Masbate	17
Buguey, p. pto. Cagayán	7
Buguias, p. Benguet	7
Buhi, p. Camarines	11
Bula, p. Camarines	11
Bulacán, pr. cent. Luzón	2, 8
Bulacán, cap. Bulacán	8
Bulalácao, p. Mindoro	15
Bulan, p. Sorsogón	11
Bulúan, i. S. Mindanao	28
Bulubadiangán, i. E. Panay	20
Bulusan, p. Sorsogón	11
Bumanan, p. Surigao	26, 27
Buracay, i. NW. Panay	20
Burauen, p. E. Leyte	19
Buri, i. W. Sámar	18
Burias, i. SE. Luzón	2, 11
Buruanga, p. W. Cápiz	20
Busaíngan, p. Sorsogón	11
Bustos, p. Bulacán	8
Busuanga, p. Mindoro	15
Busuanga, i. g. Calamianes	24
Butilao, p. Bataán	9
Butúan, com. N. Surigao	27
Butúan, cap. Butúan	27
Buyabat, p. Isabela	7
Buyallao, i. SE. Mindoro	15

C.

	Map.
Cabá, p, Unión	7
Cabacán, p. Amburayan	7
Cabagac, p. Catanduanes	14
Cabagán Nuevo, p. Isabela	7
Cabagán Viejo, p. Isabela	7
Cabagayán, i. N. Sámar	18
Cabahan, i. SE. Tablas	16
Cabalagnán, p. Guimarás	20
Cabalían, p. SE. Leyte	19
Cabalitían, i. W. Luzón	8
Cabanatúan, p. Nueva Écija	8
Cabancalan, p. Negros W	21
Cabangán, p. Zambales	8
Cabantiguianes, is. W. Sámar	18
Cabantúan, i. N. Bohol	23
Cabarruyan, i. W. Luzón	8
Cabatúan, p. Iloílo	20
Cabauan Grande, i. N. Sámar	18
Cabayan, p. Benguet	7
Cabgán, i. W. Bohol	23
Cabiao, p. Nueva Écija	8
Cabicungan, ó Clavería, p. NW. Cagayán	7
Cabilao, i. W. Bohol	23
Cabo-cabo, p. N. Sámar	18
Cabra, i. g. Lúbang	15
Cabugaán, i. W. Zamboanga	28
Cabugan Grande, i. E. Leyte	19
Cabugan Chico, i. E. Leyte	19
Cabugao, p. Ilocos S	7
Cabugao, i. NE. Panay	20
Cabugao, p. S. Catanduanes	14
Cabugaoan, com. N. Luzón	7
Cabulan, i. NW. Bohol	23
Cabulaun, is. g. Calamianes	24
Cabuli, i. N. Paragua	24
Cabunan, i. g. Bohol	23
Cabungeoén, i. g. Polillo	12
Cabúntog, p. Surigao	27
Cabusao, p. Camarines	11
Cabuyao, p. Laguna	9
Cacataán, i. g. Tawi-tawi	28
Cacinjia, i. g. Paragua	24
Cacraray, i. E. Albay	11
Cádiz Nuevo, p. N. Negros W	21
Cadlao, i. W. Paragua	24
Cadurúan, p. SE. Masbate	17
Cagayán, pr. N. Luzón	2, 7
Cagayán de Joló, g. SE. Paragua	2
Cagayán, cap. Misamis	27
Cagayán, i. g. Cagayanes	2, 24
Cagayancillo, p. Antique	20
Cagayancillo, i. g. Cagayanes	24
Cagayanes, g. i. W. Negros	2, 24
Cagbalísay, i. N. Camarines	10
Cagsaua (Daraga), p. Albay	11
Cagunan, p. Amburayan	7
Cahayagan, i. N. Sámar	18
Caibiran, p. Biliran	19
Caínta, p. Mórong	9
Cajaguaán, p. S. Leyte	19
Cajidiocan, p. E. Sibuyán	16
Cajoagan, i. N. Sámar	18
Calabanga, p. Camarines	11
Calabazas, is. E. Panay	20
Calacá, p. Batangas	9
Calagnan, i. NE. Panay	20
Calagua, i. N. Camarines	10
Calagua, p. Tayabas	10
Calaguas, is. E. Luzón	10
Calajit, i. N. Leyte	19
Calalanag, i. N. Camarines	10
Calamba, p. Laguna	9
Calambayanga, i. N. Camarines	10
Calamián, i. g. Calamianes	2, 24
Calamianes, g. SW. Archipiélago	2, 24
Calangaman, i. W. Leyte	19
Calaocan, p. NW. Sámar	18
Calaoag, p. Tayabas	10
Calapán, cap. Mindoro	15
Calape, p. NW. Bohol	23
Calasgasan, p. Camarines	10
Calasiao, p. Pangasinán	8
Calatagan, p. Batangas	9
Calatrava, p. Negros E	21
Calatrava, p. Dávao	27
Caláuang, p. Laguna	9
Calayán, p. Cagayán	7
Calayán, i. g. Babuyanes	13
Calbalete, i. N. Tayabas	10
Calbáyog, p. Sámar	18
Calbiga, p. W. Sámar	18
Calibanbagan, i. g. Calamianes	24
Calinog, p. Iloílo	20
Calinton, i. S. Sorsogón	11
Calituban, i. N. Bohol	23
Calivo, p. Cápiz	20
Calolbong, p. Catanduanes	14
Caloocan, p. Manila	9, 29
Calublú, ó Kalublú, is. g. Basilan	26, 28
Calugtang, i. g. Panay	20
Calumbagan, i. g. Calamianes	24
Calumpijan, i. N. Leyte	19
Calumpit, p. Bulacán	8
Calupag, is. g. Tawi-tawi	28
Calusa, i. g. Cagayanes	24
Calutagan, p. Batangas	9
Caluya, i. g. Semerara	2, 15
Caluya, p. Semerara	15
Camalaniugan, p. N. Cagayán	7
Camálig, p. Albay	11
Camaligan, p. Camarines	11
Camamot, i. W. Sámar	18
Camandag, i. W. Sámar	18
Camárag, p. Isabela	7
Camarines, N. y S., ó Ambos Camarines, pr. SE. Luzón	2, 10, 11
Camasusu, i. W. Masbate	17
Cambari, i. E. Paragua	24
Cambasag, p. i. Siargao (Surigao)	27
Cameran, i. S. Paragua	25
Camicamían, i. E. Paragua	2
Camiguín, i. g. Babuyanes	2, 13
Camiguín, i. N. Mindanao	26, 27
Camiling, p. Tárlac	8
Camotes, is. W. Leyte	22
Canabayón, i. NE. Sámar	18
Canaguan, i. NE. Camarines	11
Canahauan, g. W. Sámar	18
Canahauan-Dacó, i. g. Canahauan	18
Canahauan-Gutiay, i. g. Canahauan	18
Canaman, p. Camarines	11
Canarón, i. g. Calamianes	24
Candaba, p. Pampanga	8
Candanaran, i. W. Balábac	25
Candelaria, p. Tayabas	10
Candelaria, p. Zambales	8
Candijay, p. Bohol	23
Candolu, i. S. Sámar	18
Candón, p. Ilocos S	11
Cang-có, p. Bontoc	7
Canicabuyan, i. NW. Bohol	23
Canigao, i. W. Leyte	19
Caninao, i. N. Camarines	10
Canipo, i. g. Cuyos	24
Canoan, p. Bohol	23
Canogón, p. Bohol	23
Cantán, p. Antique	20
Cantanauan, p. Tayabas	9
Cantilan, p. Surigao	27
Cantón, i. N. Camarines	10

	Map.
Cañas, i. NE. Panay	20
Cap, i. g. Tawi-tawi	28
Capá, ó Cabá, p. Unión	7
Capalonga, p. Camarines	10
Capangán, p. Benguet	7
Capas, p. Tárlac	8
Capinatan, p. Apayaos	7
Capitancillo, i. E. Cebú	22
Cápiz, pr. N. Panay	20
Cápiz, cap. Cápiz	20
Capnoyan, i. g. Cuyos	24
Capocpocanan, i. E. Sámar	18
Capones, is. W. Luzón	8
Capoocan, p. Leyte	19
Capul (Abag), p. Sámar	18
Capul, i. NW. Sámar	2, 18
Carabao, i. S. Tablas	2, 16
Caraga, p. Surigao	27
Caramoran, p. Catanduanes	14
Caramoan, p. Camarines	11
Carao, p. Benguet	7
Carataya, p. Cápiz	20
Cárcar, p. E. Cebú	22
Cardona, p. Mórong	9
Carig, p. Isabela	7
Carigara, p. Leyte	19
Caringo, i. N. Camarines	10
Caritan, p. Antique	20
Carlés, p. Concepción	20
Carmen, p. Bohol	23
Carmen, p. E. Cebú	22
Carmina, p. Siquijor	21
Carmona, p. Cavite	9
Carmona, p. i. Sámal (seno de Dávao)	27
Carolan, p. Negros W	21
Carranglán, p. Nueva Écija	8
Carrascal, p. E. Surigao	27
Cartagena, p. Negros W	21
Casagoran, p. Homonhón (i. S. Sámar)	18
Casanova, p. Nueva Écija	8
Casiguran, p. Sorsogón	11
Casiguran, p. Príncipe	8
Castilla, p. Sorsogón	11
Castillejos, p. Zambales	8
Cataíngan, p. Masbate	17
Catalaban, i. E. Sámar	18
Catanduanes, i. E. Luzón	2, 14
Catanauan, p. Tayabas	10
Catarman, p. N. Sámar	18
Catarman, p. Camiguín (Misamis)	26, 27
Catbalogan, cap. Sámar	18
Catel, p. E. Surigao	27
Catigbían, p. Bohol	23
Catitúan, fte. Cotabato	27
Catmón, p. Cebú	22
Católog, p. S. Tablas	16
Catúbig, p. Sámar	18
Cauayan, i. g. Cuyos	24
Cauayan, p. Negros W	21
Cauayan, p. Isabela	7
Cauayan, i. W. Paragua	24
Cauayan, p. Ilocos S	7
Cáuit, p. Marinduque	10
Cáuit, p. N. Cebú	22
Caulayan, p. Tayabas	10
Cavilli, i. g. Cagayanes	24
Cavinti, p. Laguna	9
Cavite, pr. SW. Luzón	2, 9
Cavite, cap. Cavite	9
Cavite Viejo, p. Cavite	9
Cayán, p. Lepanto	9
Cayapa, com. W. Nueva Vizcaya	7
Cayuagan, i. NW. Bohol	23
Cebú, i. g. Bisayas	2, 22
Cebú, cap. Cebú	22
Cervantes, p. Lepanto	7
Cervera, p. Dávao	27
Cherif, is. S. Mindanao	27
Chocolate, i. N. Cebú	22
Cien Islas, is. W. Luzón	8
Cinapuran, i. g. Tawi-tawi	28
Clavería, ó Cabicungan, p. Cagayán	7
Clavería, p. i. Burias	11
Clavería, p. Misamis	27
Coamen, i. W. Bohol	23
Cobrador, i. g. Romblón	16

	Map.
Cochinos (Los), is. W. Manila	9, 29
Coco, i. N. Basilan	28
Cocoró, i. g. Cuyos	24
Cocto, p. W. Cebú	22
Codon, p. W. Catanduanes	14
Colasi, p. Antique	20
Coloma de Santa Isabel, p. Isabela	6
Comas, i. W. Luzón	8
Comiran, i. E. Balábac	25
Compostela, p. Cebú	22
Concepción, p. Tárlac	8
Concepción, p. Tiagán	7
Concepción, com. NE. Panay	20
Concepción, cap. Concepción	20
Cono, i. g. Paragua	24
Consolación, p. Cebú	22
Copton, p. E. Bohol	23
Corandagos, is. E. Paragua	24
Corcuera, fte. Cotabato	27
Corcuera, p. i. Simara, g. Romblón	16
Córdoba, p. Cebú	22
Córdoba, p. Cagayán	7
Córdoba, p. Iloílo	20
Cordón, p. Isabela	7
Corella, p. Bohol	23
Coron, p. i. Busuanga (Calamianes)	24
Coron, i. g. Calamianes	24
Corregidor, i. W. Manila	2, 9, 29
Corregidor, pr. Luzón	2, 9
Corte, p. Bohol	23
Cortés, p. Surigao	27
Cotabato, dist. S. Mindanao	2, 27
Cotabato, cap. Cotabato	26, 27
Cristina, p. Dávao	27
Cuabo, p. Dávao	27
Cuartero, p. Cápiz	20
Cuatro Islas, g. W. Leyte	19
Cudarangan, fte. Cotabato	27
Cuenca, p. Batangas	9
Culebra, i. g. Panay	20
Culebra, i. W. Zambales	8
Culión, p. i. Calamián	24
Cupiat, i. S. Mindanao	27
Cutipanan, i. N. Camarines	10
Cuyapó, p. Nueva Écija	8
Cuyo, cap. Calamianes	24
Cuyos, g. NE. Paragua	2, 24

D.

Daan-Bantayán, p. Cebú	22
Daclán, p. Benguet	7
Dacó, i. NE. Mindanao	2, 27
Dacula, i. g. Quiniluban	24
Dáet, p. Camarines	10
Dagami, p. Leyte	19
Dagupan, p. pto. Pangasinán	8
Dalaguete, p. E. Cebú	22
Dalanganem, i. g. Paragua	24
Dajugan, i. g. Negros	21
Dajuntajun, i. N. Bohol	23
Daluman, i. g. Tawi-tawi	28
Dalupiri, i. g. Babuyanes	13
Dalupiri, i. W. Sámar	18
Dammi, i. g. Tawi-tawi	28
Danajón, i. NE. Bohol	23
Danao, p. E. Cebú	22
Dancalan, p. Negros W	21
Danlig, p. N. Paragua	24
Dao, p. Antique	20
Dao, p. Cápiz	20
Dapá, p. i. Siargao (E. Surigao)	27
Dapdap, p. E. Sámar	18
Dapdap, p. Surigao	27
Dapitan, com. N. W. Mindanao	2, 27
Dapitan, cap. Dapitan	27
Dapnán, p. Surigao	27
Daquio, i. W. Leyte	19
Daraga, p. Masbate	17
Daraga, p. Surigao	27
Daram, i. W. Sámar	18
Darigayos, p. Unión	7
Darimibo, i. E. Sámar	18
Dársena, i. g. Naranjos	17
Dasol, p. Zambales	8
Dasú, p. Cagayán	7
Dauin, p. SE. Negros	21
Dauis, p. Bohol	23

	Map.
Dávao, dist. S. Mindanao	27
Dávao, cap. Dávao	27
Deagan, i. g. Masbate	17
Delián, i. g. Calamianes	24
Del Medio, i. g. Naranjos	17
Deoto-Bata, i. g. Tawi-tawi	28
Déquez, ó Goat, i. g. Batanes	13
Despujol, p. Romblón	16
Destacada, i. E. Masbate	17
Diadi, p. Nueva Vizcaya	7
Dibinubo, i. E. Sámar	18
Dimancal, i. N. Paragua	24
Dimanglet, i. N. Paragua	24
Dimiao, p. S. Bohol	23
Dinágat, i. NE. Mindanao	2, 27
Dinágat, cap. SE. Dinágat	27
Dinalupijan, p. Bataán	9
Dinarán, i. g. Calamianes	24
Dingle, p. Iloílo	20
Dingrás, p. Ilocos N	7
Diogo, ó Redonda, i. g. Batanes	13
Diotoring, i. E. Luzón	7
Dipólog, p. Dapitan	26, 27
Dipulut, i. g. Balanguingui	28
Dit, i. g. Cuyos	24
Ditorián, i. g. Batanes	13
Dolores, p. Abra	7
Dolores, p. Tayabas	10
Don, is. NW. Cebú	2, 22
Dongdong, i. g. Joló	28
Dongón, p. SW. Mindoro	15
Donsol, p. Sorsogón	11
Dos Hermanas, is. g. Romblón	16
Dos Hermanas, is. N. Luzón	7
Ducabaita, i. g. Calamianes	24
Dueñas, p. Iloílo	20
Duero, p. Bohol	23
Dúlag, p. Leyte	19
Dumaguete, cap. Negros E	21
Dumálag, p. Cápiz	20
Dumangas, p. Iloílo	20
Dumanjug, p. W. Cebú	22
Dumanquilas, p. Zamboanga	27, 28
Dumarán, i. g. E. Paragua	2, 24
Dumarán, p. Dumarán	24
Dumarao, p. Cápiz	20
Dunao, i. E. Panay	20
Dúpax, p. Nueva Vizcaya	7
Duquino, i. g. Cuatro Islas	19
Duquis, p. Amburayan	7

E.

Echagüe, p. Isabela	7
Egaña, p. Antique	20
Elefante, i. S. Marinduque	10
El Pardo, p. Cebú	22
El Salvador, p. Misamis	27
Enrile, p. Cagayán	7
Ermita (La), p. Manila	9, 29
Escalante, p. Negros E	21
Escarpada, i. g. Naranjos	17
Escucha, i. NE. Luzón	13
España, p. Sibuyán	16
Esperanza, p. Surigao	27
Estagno, i. E. Isabela	7
Estancia, p. Concepción	20
Estanzuela, ó Caridad, p. Cavite	9
Estella, p. Isabela	7

F.

Farol, i. g. Balanguingui	28
Floridablanca, p. Pampanga	8
Font, i. g. Babuyanes	13
Formoza, p. Ticao	17
Fortún, i. W. Batangas	9
Fotol, p. Apayaos	7
Fraile, i. NW. Cavite	9, 29
Frailes, is. W. Luzón	8
Fuga, i. g. Babuyanes	2, 13
Fulín, i. E. Sámar	18

G.

Gabung, i. SE. Paragua	25
Gaínza, p. Camarines	11
Galiano, p. Benguet	7

	Map.
Gallina (La) y Los Pollos, is. W. Paragua	24
Galoc, i. g. Calamianes	24
Galvaney, i. W. Camarines	11
Gamú, p. Isabela	7
Gándara, p. Sámar	18
Gapán, p. Nueva Écija	8
García Hernández, p. S. Bohol	23
Gardiner, i. E. Paragua	25
Garellano, p. Dávao	27
Gargay, p. NE. Sámar	18
Garza, i. E. Mindoro	15
Gasán, p. Marinduque	10
Gaspar, i. g. Tres Reyes (SW. Marinduque)	10
Gattaran, p. Cagayán	7
Gaus, i. NE. Bohol	23
Gay, i. E. Isabela	7
General, i. NE. Mindanao	2, 27
Geo, p. Camarines	11
Gerona, p. Tárlac	8
Getafe, p. Bohol	23
Gibuson, i. N. Mindanao	27
Gigantangan, i. W. Leyte	19
Gigantes, is. NE. Panay	20
Gigáquit, p. Surigao	27
Gimanoc, i. W. Sámar	18
Ginatilan, p. Cebú	22
Ginatúan, Hinatúan, ó Jinatúan, p. Surigao	27
Gingóog, p. Misamis	27
Ginigaran, p. Negros	21
Gipdó, i. N. Mindanao	27
Glan, com. SW. Dávao	27
Goa, p. Sámar	18
Golo, i. g. Lúbang	15
Granada, p. Negros W	21
Grande, i. S. Zambales	8
Gran Laja, i. NE. Luzón	13
Guagua, p. Pampanga	8
Gubat, p. Sorsogón	11
Guernica, p. Dávao	18
Guibauan, p. Basilan	28
Guibungan, p. Benguet	7
Guiguinto, p. Bulacán	8
Guijulugan, p. Negros E	21
Guilhungan, p. Negros W	21
Guilutugan, i. S. Masbate	17
Guimarás, i. SE. Panay	2, 20
Guimbal, p. Iloílo	20
Guimbalaon, p. Negros W	21
Guinauayan, i. SE. Masbate	17
Guinayangan, p. E. Tayabas	10
Guindulman, p. Bohol	23
Guinlabagan, i. S. Masbate	17
Guinlabo, i. g. Cuyos	24
Guinlanagan, p. SE. Leyte	19
Guinluthagan, i. S. Masbate	17
Guinobatan, p. Albay	11
Guinsilitan, p. Misamis	27
Guintacan, i. NW. Cebú	23
Guintinua, i. N. Camarines	10
Guinzadan, v. Lepanto	7
Guión, v. Masbate	17
Guisijan, p. Antique	20
Guiuan, p. S. Sámar	18
Guiuanón, i. SE. Panay	20
Gumacá, p. Tayabas	10
Gumilan, i. g. Tawi-tawi	28
Gunduhúan, p. Bohol	23
Guntao, i. W. Paragua	24
Guntúan, i. NE. Mindanao	27
Gusá, p. Misamis	27

H.

Hagonoy, p. Bulacán	8
Hernani (Nagas), p. Sámar	18
Hiabong, p. Sámar	18
Hibapsan, i. N. Sámar	18
Hibayo, p. Negros W	21
Hibutan, p. NW. Sámar	18
Higad, i. g. Joló	28
Higunumún, i. NE. Sámar	18
Hilaban, i. E. Sámar	18
Hilongos, p. Leyte	19
Himuquitan, i. W. Leyte	19
Hinamoc, i. S. Sámar	18

	Map.
Hindang, p. Leyte	19
Hinunangan, p. Leyte	19
Hinundayan, p. E. Leyte	19
Hole, p. S. Sámar	18
Homonhón, Jomonjol, ó Malhón, i. S. Sámar	2, 18
Horadada, i. W. Corregidor	29
Hubasan, p. E. Sámar	18

I.

Iba, cap. Zambales	8
Ibaán, p. Batangas	9
Ibajay, p. NW. Cápiz	20
Iban, i. N. Leyte	18
Ibatanes, p. Benguet	7
Ibay, p. N. Cebú	22
Ibayat, i. g. Batanes	2, 13
Ibugos, i. g. Batanes	13
Ibujo, p. E. Leyte	19
Ibung, p. Nueva Vizcaya	7
Icadambanauan, i. g. Paragua	24
Igbarás, p. Iloílo	20
Iguicon, i. g. Polillo	12
Iguig, p. Cagayán	7
Ilagan, cap. Isabela	7
Ilaya, p. Dapitan	27
Iligan, p. Misamis	27
Illana (de la bahía), com. S. Mindanao	27
Iloc, i. NE. Paragua	24
Ilocos N., pr. NW. Luzón	2, 7
Ilocos S., pr. W. Luzón	2, 7
Ilog, p. Negros W	21
Iloílo, pr. Panay	20
Iloílo, cap. Panay	20
Ilongos, p. W. Leyte	19
Imalagun, i. g. Cuyos	24
Imarúan, i. g. Cuyos	24
Imurúan, i. W. Paragua	24
Imus, p. Cavite	9
Inabanga, p. Bohol	23
Inagauan, p. Paragua	24
Inampulugan, i. SE. Panay	20
Inayauan, p. Negros W	21
Indán, p. Camarines	10
Indang, p. Cavite	9
Infanta, dist. E. Luzón	2, 8
Infanta, p. Zambales	8
Ingalan, i. N. Camarines	10
Initao, p. Misamis	27
Inopacan, p. Leyte	19
Ípil, p. Bohol	23
Iponan, p. Misamis	27
Irao, ó Culebra, i. g. Babuyanes	13
Iriga, p. Camarines	11
Iriron, p. Mindoro	15
Irosín, p. Sorsogón	11
Isabela, pr. N. Luzón	2, 7
Isabela (Manocog), p. Negros W	21
Isabela de Basilan, cap. Basilan (W. Mindanao)	26, 28
Isio, p. Negros W	21
Itaves, com. Cagayán	7
Itogon, p. Benguet	7
Ivisan, p. Cápiz	20

J.

Jabonga, p. Surigao	27
Jabualla, i. W. Sámar	18
Jaén, p. Nueva Écija	8
Jagna, p. SE. Bohol	23
Jagnaya, p. Cápiz	20
Jalajala, p. Mórong	9
Jamindán, p. Cápiz	20
Janabón, i. W. Sámar	18
Jandayan, i. N. Bohol	23
Janiuay, p. Iloílo	20
Janto, i. N. Camarines	10
Jaro, p. Iloílo	20
Jaro, p. Leyte	19
Jasaán, p. Misamis	27
Játiva, p. Surigao	27
Jau, i. N. Bohol	2, 23
Jayaang, i. W. Bohol	23
Jibitnil, i. NW. Cebú	22
Jidulpan, i. N. Bohol	23
Jilagtungan, i. W. Bohol	23
Jilandargan, i. NW. Cebú	22
Jimalalud, p. Negros E	21
Jimamaylan, p. Negros W	21
Jiménez, p. Misamis	27
Jimeno, p. Cápiz	20
Jinatúan, Ginatúan, ó Hinatúan, p. Surigao	27
Jintotolo, i. SW. Masbate	2, 17
Jinutangan, i. W. Bohol	23
Joló, g. SW. Mindanao (Sulú)	2, 26, 28
Joló, i. g. Joló	2, 26, 28
Joló, cap. Joló	28
Jomálig, i. N. Camarines	10
Jonoc-jonoc, p. Negros W	21
Jovellar (Quipia), p. Albay	11
Juac, i. SE. Sorsogón	11
Juambuyod, i. g. Paragua	24, 25
Juban, p. Sorsogón	11
Jucbubuc, i. g. Cuyos	24
Julugas, p. W. Cebú	22
Jurao-jurao, i. SW. Panay	20

K.

Kabingan, i. g. Tapul	26, 28
Kalublú, i. g. Basilan	26, 28
Kapual, i. g. Joló	26, 28
Kaulungan	2, 26, 28
Kulassun, i. g. Pangutaran	2, 26, 28

L.

Labao, p. Pampanga	8
Labo, p. Camarines	10
Laboc, p. S. Bohol	23
La Caridad, p. Cavite	9
La Carlota (Simancas), p. Negros W	21
La Carolina, p. Camarines	11
Lacy, p. Siquijor	21
Lagabay, p. Dávao	27
Lagaui, p. Quiangán	7
Lagonlong, p. Misamis	27
Lagonoy, p. SE. Camarines	11
La Granja, p. Antique	20
La Granja (Minapa), p. Sámar	18
Laguán, p. N. Sámar	18
Laguán, i. N. Sámar	18
Laguna, pr. Luzón	2, 9
Lagundi, p. Mórong	9
Lahat-lahat, i. g. Basilan	26, 28
Lahuy, i. NE. Camarines	11
Laja, i. E. Luzón	11
Lajanosa, i. NE. Mindanao	26, 27
Lajas, is. W. Luzón	8
Lalajan, p. W. Panay	20
Lalauan, p. E. Cebú	22
Lalauigan, i. E. Sámar	18
Lal-ló, p. Cagayán	7
Lalunga, i. SE. Panay	20
Lalutaya, i. NW. Paragua	24
Lambacan, i. SE. Balábac	25
Lambunao, p. Iloílo	20
Lamingao, i. W. Sámar	18
Laminusa, i. g. Tapul	28
Lamit, i. N. Camarines	11
Lampinigan, i. W. Paragua	24
Lamuyón, ó Solitario, i. S. Albay	11
Lanahúan, i. g. Basilan	28
Lanán, v. E. Tablas	16
Lanang, p. Sámar	18
Lanang, p. NW. Masbate	17
Lanao, dist. Mindanao	26, 27
Langaran, p. Misamis	27
Lanhil, i. g. Basilan	26, 28
Languipao, i. NE. Camarines	10
Lantao, i. N. Camarines	10
Lanuza, p. Surigao	27
Laoag, cap. Ilocos N	7
Laoang, p. Sámar	18
Lapac, i. g. Tapul	26, 28
La Paz, p. Abra	7
La Paz, p. Iloílo	20
La Paz, p. Tárlac	8
Lapinín Chico, i. NE. Bohol	23
Lapinín Grande, ó Minoc, i. NE. Bohol	23
Lapog, p. Ilocos S	7
Las Mercedes, p. Zamboanga	28
Las Mercedes, p. Dávao	27
Las Navas, p. Sámar	18
Las Piñas, p. Manila	9, 29
Lasuán, i. NW. Bohol	23
Lauán, p. Iloílo	20
Lauang, p. Masbate	17
Lauis, p. Bohol	23
Lavezares, p. Sámar	18
Laya-laya, i. W. Sámar	18
Lebac, fte. Cotabato	27
Leganés, p. Iloílo	20
Legaspi, p. Albay	11
Lemery, p. Batangas	9
Lemery, p. Concepción	20
Lenungan, i. NE. Mindanao	27
León (Camando), p. Iloílo	20
León, i. g. Cuyos	24
Lepanto, dist. Luzón	2, 7
Leyte, i. g. Bisayas	19
Leyte, p. NW. Leyte	2, 19
Lezo, p. Cápiz	20
Lian, p. Batangas	9
Lianga, p. Surigao	27
Liangan, com. Misamis	27
Libacao, p. Cápiz	20
Libagao, i. g. Semerara	15
Libás (San Julián), p. Cápiz	20
Libás, i. N. Sámar	18
Libás, p. E. Sámar	18
Libay, p. Dapitan	27
Libjó, p. W. Dinágat (Surigao)	27
Libmanan, p. Sámar	18
Libmanan, p. Camarines	11
Líbog, p. Albay	11
Líbong, v. Albay	11
Libucan, i. W. Sámar	18
Libucan-Dacó, i. W. Sámar	18
Libutú, i. g. Tawi-tawi	28
Licab, p. Nueva Écija	8
Ligao, p. Albay	11
Lila, p. Bohol	23
Lilio, p. Laguna	9
Liloan, p. Cebú	22
Liloan, p. i. Panaón (SE. Leyte)	19
Limbancauayan, i. W. Sámar	18
Limasaua, i. S. Leyte	2, 19
Limbones, i. NW. Batangas	9
Linao, i. E. Sámar	18
Linapacan, i. g. Calamianes	2, 24
Linapacan, p. Linapacan	24
Lingayén, cap. Pangasinán	8
Linguig, p. Surigao	27
Lintancan, i. W. Sámar	18
Lintogod, com. Misamis	27
Lipa, p. Batangas	9
Loay, p. S. Bohol	23
Loboó, p. Batangas	9
Loboc, p. Bohol	23
Loctugan, p. Cápiz	20
Loculan, p. Misamis	27
Longos, p. Laguna	9
Loó, p. Benguet	7
Looc, p. Batangas	9
Looc, p. Mindoro	15
Loog, p. Tablas	16
Loón, p. Bohol	23
López, p. Tayabas	10
Loputan, p. Misamis	27
Loreto, p. Surigao	27
Los Baños, p. Laguna	9
Los Confites, is. E. Príncipe	8
Luainlán, p. Misamis	27
Lúbang, g. NW. Mindoro	2, 15
Lúbang, p. Lúbang	15
Lubao, p. Pampanga	8
Lúbic, i. g. Cuyos	24
Lubog, p. i. Sibuyán	16
Lubung, i. g. Romblón	16
Lubungan, com. Cotabato	27
Lubungan, p. Dapitan	27
Lucbán, p. Tayabas	10
Lucena, p. Iloílo	20
Lucena, p. Tayabas	10
Lugait, p. Misamis	27
Luisiana, p. Laguna	9
Luisijan, p. Antique	20
Lumbang, p. Laguna	9
Lumintao, p. Mindoro	15
Lumittis, i. E. Bohol	23
Lupao, p. Nueva Écija	8
Lupi, p. Camarines	11
Lusarang, i. S. Panay	20
Luzón, i. N. Archipiélago	2, 7, 8, 9, 10, 11, 12
Luzón, p. Dávao	27

LL.

Llana-Hermosa, p. Bataán	9

M.

Maagpit, i. W. Bohol	23
Maasin, p. cent. Iloílo	20
Maasin, p. S. Leyte	19
Maayon, p. Cápiz	20
Mababas, i. g. Cuatro Islas	19
Mabac, i. g. Babuyanes	13
Mabadis, i. g. Batanes	13
Mabalacat, p. Pampanga	8
Mabatang, p.ᵗ Bataán	9
Mabató-bató, p. Camarines	11
Mabitac, p. Laguna	9
Mabolo, p. E. Cebú	22
Macabebe, p. Pampanga	8
Macaina, i. NE. Bohol	23
Macalelón, p. Tayabas	10
Macapaga, i. E. Masbate	17
Macati, i. E. Sámar	18
Macato, p. Cápiz	20
Mácar, com. Cotabato	27
Mac Crohón, p. Leyte	19
Mactán, i. E. Cebú	20
Maculabo, i. N. Camarines	10
Madalag, p. Cápiz	20
Madridejos, p. Cebú	22
Maestre de Campo, i. E. Mindoro	2, 15
Magálang, p. Pampanga	8
Magallanes, p. N. Sibuyán	16
Magallanes, p. Cavite	9
Magallanes, p. Albay	11
Magallanes, p. Romblón	16
Magallón, p. Negros W	21
Magaogao, p. Itaves	7
Magárao, p. Camarines	11
Magatalijan, i. N. Panay	20
Magdalena, p. Laguna	9
Magdalena, v. Masbate	17
Magearagui, i. E. Masbate	17
Maglán, p. Marinduque	10
Maglolob, p. S. Sámar	18
Magoisi, i. E. Panay	20
Magpog, p. Mindoro	15
Magsingal, p. Ilocos S	7
Magúlang, cap. Quiangán	7
Mahaba, i. W. Sámar	18
Mahanay, i. N. Bohol	23
Mahinog, p. Camiguín (Misamis)	26, 27
Mainit, p. Surigao	27
Majaba, i. W. Masbate	17
Majayjay, p. Laguna	9
Malbuj, p. S. Masbate	17
Malabán, com. Cotabato	27
Malabón, p. Manila	9, 29
Malabuctún, i. g. Paragua	24
Malabúyoc, p. Cebú	22
Malacaba, i. W. Luzón	8
Malajón, i. g. Calamianes	24
Malálag, p. Dávao	27
Malamaui, i. g. Basilan	2, 26, 28
Maláneg, p. Cagayán	7
Malangaban, i. E. Panay	20
Malanao, i. E. Paragua	25
Malanipa, i. SE. Zamboanga	26, 28
Malanut, com. W. Paragua	25
Malapackun, i. W. Paragua	25
Malapascua, i. NE. Cebú	19
Malarad, i. NE. Camarines	11, 14
Malasiqui, p. Pangasinán	8
Malate, p. Manila	9, 29
Malay, p. NW. Panay	20
Malaya, i. N. Paragua	24
Malecón, p. Bontoc	7
Malibago, p. Leyte	19
Malíbay, p. Manila	9, 29
Malibog, p. Negros W	21
Malicabog, i. W. Bohol	23
Maliebug, p. Misamis	27
Malilípot, p. Albay	11

	Map.
Malínao, p. Cápiz	20
Malínao, p. Albay	11
Malingui, i. NE. Bohol	23
Malípano, i. S. Mindanao	27
Malitbog, p. S. Leyte	19
Malólic, p. W. Masbate	17
Malolos, p. Bulacán	8
Maloó, p. Dapitan	27
Malubutglubut, i. N. Paragua	24
Malupa, p. Antique	20
Mamanuk, i. g. Balanguingui	28
Mambajao, p. Camiguín (N. Mindanao)	26, 27
Mambúlao, p. Camarines	10
Mambúrao, p. W. Mindoro	15
Mambúsao, p. Cápiz	20
Manamoc, i. g. Cuyos	24
Manaoag, p. Pangasinán	8
Manapla, p. N. Negros	21
Manay, p. Surigao	27
Manay, p. Dávao	27
Mancahurón, i. E. Mindanao	27
Mancayán, p. Lepanto	7
Mancayangui, i. NE. Mindanao	27
Mandán, i. SE. Balábac	28
Mandaón, p. W. Masbate	17
Mandaue, p. Cebú	22
Mandaui, i. g. Lúbang	15
Mandurriao, p. Iloílo	20
Manella, p. Misamis	26, 27
Mangaldán, p. Pangasinán	8
Mangaoa, p. Quiangán	7
Mangarín, p. SW. Mindoro	15
Mangataren, p. Pangasinán	8
Mangsee del Sur, i. SE. Balábac	25
Manguirín, p. Camarines	11
Manicahán, p. Zamboanga	28
Manicani, i. S. Sámar	2, 18
Manicolat, i. g. Tawi-tawi	28
Manigil, i. NE. Catanduanes	14
Manigonigo, i. NE. Panay	20
Maniguín, i. W. Panay	20
Manila, cap. Manila y Archipiélago Filipino	9, 29
Maniloc, i. W. Paragua	24
Manimbulao, i. W. Paragua	24
Maninagan, i. NE. Marinduque	10
Manitao, p. Albay	11
Manjúyod, p. Negros	21
Manlagule, i. NE. Balábac	25
Manlanat, i. N. Camarines	10
Manoc, i. S. Masbate	17
Mansalay, p. E. Mindoro	15
Mansiol, p. SE. Mindoro	15
Mantacao, i. W. Bohol	23
Mantalinga, i. N. Panay	20
Manticao, p. Misamis	27
Mantoconan, i. S. Sámar	18
Manubo, i. g. Tapul	28
Manugan, p. Misamis	27
Maracañao, i. g. Cuyos	24
Marago, p. W. Negros	21
Maragondón, p. Cavite	9
Maralison, i. W. Panay	20
Margosatúbig, com. Zamboanga	28
María Cristina, p. Misamis	27
Maribojoc, p. SW. Bohol	23
Maricabán, i. S. Batangas	9
Marijatac, p. E. Surigao	27
Marilao, p. Bulacán	8
Marinduque, i. S. Tayabas	10
Maripipi, i. W. Sámar	2, 18
Maripipi, p. Leyte	19
Mariquina, p. Manila	9, 29
Mariveles, p. Bataán	9
Marlanga, p. Marinduque	10
Marongas, i. g. Joló	26, 28
Masbate, i. S. Luzón	17
Masbate, p. Masbate	17
Masi, p. Ilocos N.	7
Masín, i. S. Mindoro	15
Masingil, i. NW. Bohol	23
Masinloc, p. Zambales	8
Masisingi, i. E. Sámar	18
Masulag, i. N. Panay	20
Mat, p. Leyte	19
Matabao, i. S. Ticao	17
Matacón, p. Albay	11
Matalom, p. Leyte	19
Matarabis, i. g. Cuyos	24
Mati, com. Dávao	27
Matina, v. Dávao	27
Matinloc, i. W. Paragua	24
Matnog, p. Albay	11
Matulín, i. NE. Catanduanes	14
Matutinao, p. SW. Cebú	22
Maubán, p. Laguna	9
Maubán, p. Tayabas	10
Mauis, i. E. Mindanao	27
Maumáun, i. NE. Bohol	23
Maunán, p. Cagayán	7
Mayanga, i. S. Zambales	8
Meara, i. E. Paragua	24
Medellín, p. Cebú	22
Melchor, i. g. Tres Reyes, SW. Marinduque	10
Méndez Núñez, p. Cavite	9
Mercedes (Las), p. Zamboanga	28
Mercedes, p. SE. Sámar	18
Mérida, p. Leyte	19
Mesa, i. W. Sámar	18
México, p. Pampanga	8
Meycauayan, p. Bulacán	8
Miagao, p. Iloílo	20
Milagros, p. S. Masbate	17
Milaor, p. Camarines	11
Mina, p. Iloílo	20
Minalabac, p. Camarines	11
Minalin, p. Pampanga	8
Minanut, i. E. Sámar	18
Minasangan, i. E. Sámar	18
Mindanao, i.	2, 26, 27, 28
Mindoro, i. S. Luzón	2, 15
Mingao, p. Iloílo	20
Minglanilla, p. Cebú	22
Minis, i. g. Joló	28
Minsón, p. Misamis	27
Minulúan, p. Negros W	21
Misamis, dist. N. Mindanao	2, 26, 27
Misamis, p. Misamis	26, 27
Misanga, i. g. Batanes	13
Moalbual, p. Cebú	22
Mobary, i. g. Panay	20
Mobo, p. E. Masbate	17
Mogpog, p. Marinduque	10
Molo, p. Iloílo	20
Molugan, p. Misamis	27
Mompog, i. NE. Marinduque	10
Moncada, p. Tárlac	8
Mondragón, p. N. Sámar	18
Mongalao, i. g. Calamianes	24
Mongos-mongos, i. W. Luzón	8
Monja (La), i. W. Manila	9, 29
Montalbán, p. Manila	9, 29
Montúfar, p. Sorsogón	11
Moriones, p. Tárlac	8
Morón, p. Bataán	9
Mórong, dist. Luzón	9
Mórong, cap. Mórong	9
Mucabog, i. NE. Negros	21
Muda, i. g. Quiniluban	24
Mulanay, p. Tayabas	10
Munguia, com. Binatangan	7
Muntinglupa, p. Manila	9
Muñoz, p. Nueva Écija	8
Murcia, p. Negros	21
Murcia, p. Tárlac	8
Musa, p. Babuyanes	13

N.

	Map.
Naanán, p. Misamis	27
Nabua, p. Camarines	11
Nabugat, i. g. Semerara	15
Nabugtu, i. S. Masbate	17
Nabunut, i. NE. Panay	20
Naburaoburao, i E. Sámar	18
Nacarlán, p. Laguna	9
Nadúlao, i. SE. Panay	20
Naga, p. Albay	11
Naga, p. Cebú	22
Naga (Nueva Cáceres), cap. Camarines	11
Nagaba, p. Guimarás	20
Nagarao, i. SE. Panay	20
Nagarao, i. S. Masbate	17
Nagas, p. Albay	11
Nagpartían, p. Ilocos N.	7
Nagsiping, p. Cagayán	7
Nagtig, i. N. Panay	20
Naguban, i. S. Masbate	17
Nagubat, i. g. Semerara	15
Naguilían, p. Isabela de Luzón	7
Naguilían, p. Unión	7
Naig, p. Cavite	9
Nalatas, p. W. Sámar	18
Nalibos, i. SE. Panay	20
Nalunga, i. g. Panay	20
Nalupa Nuevo, p. Antique	20
Namagpacán, p. Unión	7
Namatían, i. S. Masbate	17
Namilpit, v. Lepanto	7
Nampicúan, p. Nueva Écija	8
Nanga, g. is. Calamianes	24
Nangalao, i. g. Calamianes	24
Nangaoa, p. Quiangán	7
Nanu, i. NE. Bohol	23
Nanuntugan, i. NE. Sámar	18
Naranjos (Los), g. is. S. Sorsogón	17
Narigtud, p. Panay	20
Naro, p. E. Masbate	17
Naro Chico, i. S. Masbate	17
Naro Grande, i. S. Masbate	17
Narro, i. NE. Zambales	8
Narvacán, p. Ilocos S.	7
Nasipit, p. Surigao	27
Nasu-án, p. Mindoro	15
Nasubata, i. E. Balábac	25
Nasugbú, p. Batangas	9
Nauai, i. SE. Panay	20
Naujén, p. Mindoro	15
Naval, p. Leyte	19
Navalas, v. Iloílo	20
Navas, p. Cápiz	20
Navotas, p. Manila	9
Negros, i. Bisayas	2, 21
Negros E., pr. (Negros Oriental)	2, 21
Negros W., pr. (Negros Occidental)	2, 21
Nonoc, p. Surigao	27
Norzagaray, p. Bulacán	8
Novaliches, p. Manila	9
Noveleta, p. Cavite	9
Nucas, i. SW. Panay	20
Nuestra Señora de las Victorias, p. Manila	9
Nueva Cáceres, p. Cebú	22
Nueva Cáceres (Naga), cap. Camarines	11
Nueva Coveta, p. Ilocos S.	7
Nueva Écija, pr. cent. Luzón	2, 8
Nueva Valencia, p. Negros E	21
Nueva Vizcaya, pr. cent. Luzón	2, 7
Numancia, p. Cápiz	20
Numancia, p. Surigao	27

O.

	Map.
Oanio-án, i. E. Mindanao	27
Oás, p. Albay	11
Obando, p. Bulacán	8
Ocó, i. g. Cuyos	24
O'Dena, cap. Itaves	7
Odiong, p. Negros W	21
Odiungan, p. W. Tablas	16
O'Donnel, p. Tárlac	8
Olango, i. E. Cebú	22
Olón, p. Iloílo	20
Olutanga, i. W. Mindanao	26, 27
Olutaya, i. N. Panay	20
Opol, p. Misamis	27
Opón, p. Cebú	22
Oquendo (Cadaago), p. Sámar	18
Orán, p. Dávao	27
Orani, p. Bataán	9
Oroquieta, p. Misamis	27
Orás, p. E. Sámar	16
Orejas de Liebre, i. g. Basilan	28
Orión, p. Bataán	9
Ormoc, p. W. Leyte	19
Oscaria, p. Isabela	7
Osloc, p. S. Cebú	20
Oteiza, p. Surigao	26, 27
Otón, p. Iloílo	20
Oyanguren, p. Dávao	27

P.

	Map.
Pabangán, v. Lepanto	7
Paete, p. Laguna	9
Pagalac, p. Sibuyán	16
Pagbilao, p. Tayabas	10
Pagbilao Chico, i. S. Tayabas	10
Pagbilao Grande, i. S. Tayabas	10
Pagsanján, p. W. Sámar	18
Pagsanján, pto. NW. Sámar	18
Paiboc, p. cent. Sámar	18
Pala, i. g. Joló	28
Palanan, p. Isabela	7
Palanas, p. Masbate	17
Palánog, p. E. Masbate	17
Palápag, p. Sámar	18
Palasan, i. g. Polillo	12
Palaui, i. N. Luzón	7, 13
Paláuig, p. Zambales	8
Palijon, p. E. Sámar	18
Palita, i. N. Camarines	10
Palliagan, i. g. Joló	26, 28
Palma, p. Benguet	7
Palo, p. E. Leyte	19
Palompón, p. Leyte	19
Paloyac, i. g. Calamianes	24
Paltoc, p. Tiagán	7
Palúan, p. Mindoro	15
Palumbanes, i. g. Catanduanes	14
Paly, i. g. Paragua	24
Pambujan, p. N. Sámar	18
Pambujan, p. SE. Sámar	18
Pamilacan, i. S. Bohol	23
Paminuitan, p. Bohol	23
Pamitinan, i. g. Cuyos	24
Pampán, p. N. Bohol	23
Pampanga, pr. cent. Luzón	2, 8
Pamplona, p. Cagayán	7
Pamplona, p. Camarines	11
Pamplona, p. Negros E.	21
Pamquín, p. Ilocos N.	7
Panabulon, i. SE. Panay	20
Panagatan, i. g. Semerara	15
Panaón, i. SE. Leyte	11
Panay, i. g. Bisayas	2, 20
Panay, p. Cápiz	20
Panay, p. Ilocos N	7
Panay, i. g. Catanduanes	14
Pandalusan, i. S. Mindanao	28
Pandán, i. g. Bohol	23
Pandán, i. W. Mindoro	15
Pandán, p. Catanduanes	14
Pandán, p. NW. Antique	20
Pandacan, p. Manila	9, 29
Pandanan, i. SE. Paragua	25
Pan de Azúcar, i. E. Luzón	11
Pan de Azúcar, i. E. Masbate	17
Pan de Azúcar, i. E. Panay	20
Panducan, i. g. Pangutaran	26, 28
Pangasinán, pr. cent. Luzón	2, 8
Panganúan, i. g. Joló	28
Panglao, p. SW. Bohol	23
Panglao, i. SW. Bohol	23
Panguil, p. Laguna	9
Panguil, p. Misamis	27
Pangutaran, g. is. W. Joló	28
Paniqui, p. Tárlac	8
Paniqui, i. N. Camarines	11
Paniquían, i. N. Mindoro	15
Panitan, p. Cápiz	20
Panjumajan, i. g. Tawi-tawi	28
Pansiguican, p. S. Sámar	18
Pantabangán, p. Nueva Écija	8
Pantocunan, i. g. Joló	28
Pantugoc, p. Albay	11
Panubiján, g. is. S. Mindanao	28
Panuitan, i. g. Babuyanes	13
Paoay, p. Ilocos N	7
Paombong, p. Bulacán	8
Papahag, i. g. Tawi-tawi	28
Paquil, p. Laguna	9
Paracale, p. Camarines	10
Paragua, i. SW. del Archipiélago	2, 24, 25
Paranas, p. Sámar	18
Paran-paran, com. Bahía Illana (Mindanao)	27
Parañaque, p. Manila	9
Parasan, i. W. Sámar	18
Parangan, i. Isabela	7

	Map.
Pardo, p. Cebú	22
Páric, ó Dolores, p. E. Sámar	18
Parpagoja, p. W. Tablas	16
Pasacao, p. Camarines	11
Pásig, p. Manila	9
Pásig, i. E. Sámar	18
Pasijan, i. g. Camotes	22
Passi, p. Iloílo	20
Pastrana, p. Leyte	19
Pasuquín, p. Ilocos N	7
Pata, i. g. Joló	28
Patanaón, i. S. Paragua	25
Pateros, p. Manila	9
Patián, i. g. Joló	28
Paticolo, i. g. Joló	28
Patnanongan, i. g. Polillo	12
Patnongón, p. Antique	20
Patoyac, i. g. Calamianes	24
Patunga, i. g. Cuyos	24
Pavía, p. Iloílo	20
Paya, i. g. Calamianes	24
Payo, i. g. Catanduanes	14
Payo, p. Catanduanes	14
Paz, p. Iloílo	20
Paz, p. Tárlac	8
Peña Blanca, p. Cagayán	7
Peña Plata, p. Dávao	27
Peñaranda, p. Nueva Écija	8
Peñón de Coron, i. g. Calamianes	24
Pérez Dasmariñas, p. Cavite	9
Pescador (del), i. W. Cebú	22
Piat, p. Cagayán	7
Pictao, p. Misamis	27
Pidigan, p. Abra	7
Piddig, p. Ilocos N	7
Pila, p. Laguna	9
Pilar, p. Abra	7
Pilar, p. Bataán	9
Pilar, p. Butúan	26, 27
Pilar, p. Cápiz	20
Pilar, p. Cebú	22
Pilar, p. Siargao	27
Pilar, p. Sorsogón	11
Pilas, i. g. Basilan	28
Pilí, p. Camarines	11
Piligan, p. Abra	7
Pililla, p. Mórong	9
Pinabágdao, p. Sámar	18
Pinabatayan, p. E. Mindoro	15
Pinacuapan, i. N. Camarines	10
Pinachinguyan, i. E. Paragua	24
Pinamalayan, p. Mindoro	15
Pinamungajan, p. Cebú	22
Pindangan-ho (San Fernando), cap. pr. Unión	7
Pineda (Pasay), p. Manila	9
Pinget, i. W. Luzón	7
Piña, i. S. Masbate	17
Piquit, com. Cotabato	27
Pirata, i. E. Paragua	25
Pitalo, p. E. Cebú	22
Pitogo, i. NE. Camarines	11
Pitogo, p. Tayabas	10
Placer, p. Surigao	27
Pobre, i. S. Masbate	17
Pola, p. Mindoro	15
Polangui, p. Albay	11
Polillo, i. E. Infanta	12
Polillo, p. Polillo	12
Polo, i. N. Leyte	19
Polo, p. Bulacán	8
Polloc, p. pto. Cotabato	27
Ponsón, i. g. Camotes	2, 22
Pontevedra, p. Cápiz	20
Pontevedra (Marayo), p. Negros W.	21
Pórac, p. Pampanga	8
Poro, p. Camotes	22
Poro de los Camotes, i. g. Camotes (Cebú)	2, 22
Pototan, p. Iloílo	20
Pozorrubio, p. Pangasinán	8
Príncipe, dist. E. Luzón	8
Prosperidad, p. Surigao	27
Puerto-Galera, p. Mindoro	15
Puerto-Princesa, cap. Paragua	24
Puerto Príncipe, p. Balábac	25
Puga, i. g. Babuyanes	13
Pujada, i. E. Mindanao	27
Pulangui, p. NE. Paragua	24
Pulilan, p. Bulacán	8
Pulo Caballo, i. W. Manila	9, 29
Pulo Muntí, i. W. Manila	9, 29
Puncán, p. Nueva Écija	8
Punubulu, is. SW. Sámar	18
Pura, p. Tárlac	8
Puya, i. g. Cuyos	24

Q.

Quiangán, com. NW. Luzón	7
Quiapo, p. Manila	9, 29
Quidabun, g. is. S. Mindanao	26, 27
Quilbáit, p. Tayabas	10
Quimbal, p. Iloílo	20
Quiminalín, i. g. Cuyos	24
Quinablangán, p. Surigao	27
Quinabugan, i. NE. Camarines	11
Quinalasag, i. N. Camarines	11
Quinamanuca, i. N. Camarines	11
Quinapundan, p. Sámar	18
Quingua, p. Bulacán	8
Quindabyn, i. S. Mindanao	26, 28
Quiniluban, i. N. Cuyos	24
Quiniluban, g. is. N. Cuyos	24
Quinaligan, i. g. Biri	18
Quinuguitan, p. Misamis	27
Quiot, p. Leyte	19
Quipayo, p. Camarines	11
Quipia (Jovellar), p. Albay	11
Quisuloc, p. Misamis	27

R.

Ragay, p. Camarines	11
Rapu-rapu, i. E. Luzón	11
Rasa, i. g. Los Naranjos	17
Rasa, ó Sombrero, i. E. Paragua	25
Ratón, i. W. Luzón	8
Refugio (del), i. E. Negros	21
Reina Mercedes, p. Isabela	7
Reina Regente, com. Cotabato	27
Rita, i. g. Paragua	24
Rivera de San Fernando, p. Zambales	8
Romblón, g. is. E. Mindoro	16
Romblón, i. g. Romblón	16
Romblón, p. Romblón	16
Ronda, p. Cebú	22
Roña, i. NE. Luzón	7
Roquetas, p. Dávao	27
Rosales, p. Nueva Écija	8
Rosario, p. Batangas	9
Rosario (Salinas), p. Cavite	9
Rosario, p. Unión	7

S.

Saae, i. N. Bohol	23
Sabangan, p. Lepanto	7
Sablán, p. Benguet	7
Sablayán, p. Mindoro	15
Sabtán, i. g. Batanes	2, 13
Sacasacan, p. Bontoc	7
Saccol, i. E. Zamboanga	27
Sagada, v. Bontoc	7
Sagarayan, i. S. Mindanao	26, 28
Sagasay, i. NE. Bohol	23
Sagay, p. Camiguín (Misamis)	26, 27
Sal, is. g. Panay	20
Sálac, p. E. Sámar	18
Salado, i. g. Tablas	16
Salasa, p. Pangasinán	8
Salay, p. Misamis	27
Salcedo, p. Ilocos S	7
Salcedo, p. Sámar	18
Salimbubuc, i. g. Calamianes	24
Salipín, i. g. Basilan	2, 28
Salomague, i. W. Ilocos N	8
Saltán, com. cent. Luzón	7
Salude, i. g. Joló	28
Sámal, i. E. Dávao	27
Sámal, p. Bataán	9
Sámar, i. E. Bisayas	2, 18
Sámar, i. N. Camarines	10
Sambabuas, i. N. Leyte	19
Samboan, p. Cebú	22
Sampáloc, p. Manila	9, 29
San Agustín, p. Bulacán	8
San Agustín, p. Masbate	17
San Agustín, p. Tárlac	8
San Agustín, p. Unión	7
San Andrés, i. g. Marinduque	10
San Andrés, i. g. Los Naranjos	10
San Antonio, p. g. Batanes	13
San Antonio, p. Nueva Écija	8
San Antonio, p. Laguna	9
San Antonio, p. Unión	7
San Antonio de Ingáu, p. Zambales	8
Sanayón, p. Concepción	20
San Bartolomé de Calayán, p. Babuyanes	13
San Carlos, p. Pangasinán	8
San Carlos, p. Negros W	21
San Carlos de Marigatao, p. Batanes	13
Sánchez Mira, p. Cagayán	7
San Clemente, p. Tárlac	8
Sandiugan, i. W. Bohol	23
San Dionisio, p. Concepción	20
San Emilio, p. Tiagán	7
San Enrique, p. Iloílo	20
San Enrique, p. Negros W	21
San Esteban, p. Nueva Écija	8
San Esteban, p. Ilocos S	7
San Eugenio, p. Unión	7
San Fabián, p. Pangasinán	8
San Felipe, p. Zambales	8
San Felipe Nery, p. Manila	9
San Fernando, cap. pr. Unión	7
San Fernando, p. Camarines	11
San Fernando, p. Cebú	22
San Fernando (Butúan), p. Ticao	17
San Fernando, p. Pampanga	8
San Fernando, p. Zambales	8
San Fernando de Dilao (Paco), p. Manila	9, 29
San Francisco, p. Cebú	22
San Francisco de Malabón, p. Cavite	9
San Francisco del Monte, p. Manila	9, 29
Sanga-sanga, i. g. Tawi-tawi	28
Sangay, p. Camarines	11
San Gregorio, p. Abra	7
San Guillermo, p. Abra	7
San Ildefonso, p. Bulacán	8
San Ildefonso, p. Ilocos S	7
San Isidro, cap. Nueva Écija	8
San Isidro, p. Pangasinán	8
San Isidro, p. Zambales	8
San Isidro del Campo, p. Leyte	19
San Jacinto, p. Pangasinán	8
San Jacinto, p. Ticao	17
San Joaquín, p. Iloílo	20
San José, p. Batangas	9
San José, p. Bulacán	8
San José, p. Camarines	11
San José, p. Corregidor	9, 29
San José, p. Dávao	27
San José, p. Negros E	21
San José, p. Nueva Écija	8
San José, p. Sámar	18
San José, p. Tárlac	8
San José de Buenavista, cap. Antique	20
San José de Casignán, p. Príncipe	8
San José de Ibana, p. Batanes	13
San José de Manabo, p. Abra	7
San José de Navotas, p. Manila	9
San José de Trozo, p. Manila	9
San Juan, p. Abra	7
San Juan, p. Batangas	9
San Juan, p. Bohol	23
San Juan (Sara), p. Bohol	23
San Juan, p. Nueva Écija	8
San Juan, p. Surigao	27
San Juan, p. Unión	7
San Juan de Bocboc, p. Batangas	9
San Juan de Guimba, p. Nueva Écija	8
San Juan de Ilog, p. Negros W	21
San Juan de Macapilay, p. Siquijor	21
San Juan del Monte, p. Manila	9
San Julián (Libás), p. Cápiz	20
San Julián, p. Sámar	18
San Leonardo, p. Nueva Écija	8
San Lorenzo, p. Nueva Écija	8
San Luis, p. Batangas	9
San Luis, p. Pampanga	8
San Manuel, p. Pangasinán	8
San Marcelino, p. Zambales	8
San Marcial, p. Abra	7
San Mateo, p. Manila	9
San Miguel, i. E. Albay	11
San Miguel, i. N. Camarines	11
San Miguel, i. SE. Paragua	25
San Miguel, i. g. Ticao	17
San Miguel, p. Cayapa	7
San Miguel, p. Ilocos N	7
San Miguel (Angoy), p. Iloílo	20
San Miguel, p. N. Leyte	19
San Miguel, p. Manila	9, 29
San Miguel, p. Negros W	21
San Miguel, p. Pampanga	8
San Miguel de Camiling, p. Tárlac	8
San Miguel de Mayumo, p. Bulacán	8
San Narciso, p. Zambales	8
San Narciso, p. Tayabas	10
San Nicolás, p. Cebú	22
San Nicolás, p. Ilocos N	7
San Nicolás, p. Pangasinán	8
San Pablo, p. Laguna	9
San Pablo, p. Nueva Écija	8
San Pascual, cap. Burias	11
San Pascual, p. Bohol	23
San Pedro, p. Antique	20
San Pedro Macati, p. Manila	9
San Pedro Tunasan, p. Laguna	9
San Quintín, p. Abra	7
San Quintín, p. Nueva Écija	8
San Rafael, p. Batanes	13
San Rafael, p. Bulacán	8
San Ramón, p. Dávao	27
San Ramón, com. Zamboanga	28
San Remigio, p. Antique	20
San Remigio, p. Cebú	22
San Ricardo, p. i. Panaón (SE. Leyte)	19
San Roque, p. Cavite	9
San Salvador, i. Zambales	8
San Salvador, p. Misamis	27
San Sebastián, p. Cebú	22
San Sebastián (Sepalay), p. Negros	21
San Sebastián, p. Sámar	19
San Simeón, p. Pampanga	8
Santa, p. Ilocos S	7
Santa Ana, p. Misamis	27
Santa Ana, p. Pampanga	8
Santa Ana de Sapa, p. Manila	9, 29
Santa Bárbara, p. Iloílo	20
Santa Bárbara, p. Pangasinán	8
Santa Catalina, p. Ilocos S	7
Santa Catalina Virgen y Martir, p. Ilocos S	7
Santa Cruz, cap. Laguna	9
Santa Cruz, i. S. Dávao	27
Santa Cruz, i. S. Zamboanga	28
Santa Cruz, i. g. Marinduque	10
Santa Cruz, p. Cayapa	7
Santa Cruz, p. Dávao	27
Santa Cruz, p. Ilocos S	7
Santa Cruz, p. Manila	9, 29
Santa Cruz, p. Mindoro	15
Santa Cruz, p. Tárlac	8
Santa Cruz, p. Zambales	8
Santa Cruz de Malabón, p. Cavite	9
Santa Cruz de Napo, p. Marinduque	10
Santa Fe, p. Cebú	22
Santa Fe, v. Tablas	16
Santa Florentina, p. Sorsogón	11
Santa Ignacia, p. Tárlac	8
Santa Isabel, p. Bulacán	8
Santa Lucía, p. Batanes	13
Santa Lucía, p. Ilocos S	7
Santa Margarita, p. Sámar	18
Santa María, p. Batanes	13
Santa María, p. Ilocos S	7
Santa María, p. Pangasinán	8
Santa María, pto. com. Zamboanga	28
Santa María, p. Zamboanga	28
Santa María de Caboan, p. Laguna	9

	Map.
Santa María de Carmiña, p. i. Siquijor	21
Santa María de Luzón, p. Isabela	7
Santa María de Mayan, p. Batanes	13
Santa María de Pandi, p. Bulacán	8
Santa Mónica, p. N. Paragua	24
Santander, p. S. Cebú	22
Santa Rita, p. Laguna	9
Santa Rita, p. Nueva Écija	8
Santa Rita, p. Pampanga	8
Santa Rita, p. Sámar	18
Santa Rosa, p. Batanes	13
Santa Rosa, p. Laguna	9
Santa Rosa, p. Nueva Écija	8
Santa Teresa (Santa Rosa), p. Mórong	9
Santiago, p. Ilocos S	8
Santiago, i. (Purra) Golfo de Lingayén, W. Luzón	8
Santiago, p. Unión	7
Santo Cristo, p. Nueva Écija	8
Santo Domingo, p. Ilocos S	7
Santo Domingo, p. Nueva Écija	8
Santo Domingo de Basco, cap. Batanes	13
Santo Niño, p. Cagayán	7
Santo Niño, p. Pangasinán	8
Santo Niño, p. Sámar	18
Santor, p. Nueva Écija	8
Santo Tomás, p. Batangas	9
Santo Tomás, p. Pampanga	8
Santo Tomás, p. Unión	7
San Vicente, p. Camarines	10
San Vicente, p. Ilocos S	7
San Vicente, p. Nueva Écija	8
San Vicente de Saptán, p. Batanes	13
Sapao, p. i. Siargao, E. Surigao	27
Sapao, p. Quiangán	7
Sapao, p. Surigao	27
Sapián, p. Cápiz	20
Sara (San Juan), p. Concepción	20
Sarangani, is. S. Mindanao	2, 26, 27
Sarangani, com	27
Sarapsap, is. S. Mindanao	26
Sarapsap, p. Zambales	8
Saravia, p. Negros W	21
Sariaya, p. Tayabas	10
Sarrat, p. Ilocos N	7
Satioldkit, i. g. Basilan	2, 26, 28
Sean, i. g. Cuyos	24
Sebaste (Ypayo), p. Antique	20
Secam, i. N. Balábac	25
Selim, i. g. Capul	18
Selum, i. g. Joló	26, 28
Semerara, g. is. S. Mindoro	15
Semerara, i. g. Semerara	15
Semerara, p. Semerara	15
Sevilla, p. Bohol	23
Sevilla, p. Ilocos S	7
Sevilla, p. Misamis	27
Sexmoan, p. Pampanga	8
Shell, i. E. Paragua	24
Siapa, i. N. Camarines	10
Siargao, i. NE. Mindanao	2, 26, 27
Siasi, com. Tapul	26, 28
Siasi, i. g. Tapul	2, 28
Siasi, p. Joló	28
Siaton, p. Negros E	21
Sibago, i. g. Basilan	28
Sibalón, p. Antique	20
Sibanoc, i. NE. Mindanao	27
Sibatón, i. g. Semerara	15
Sibay, i. g. Semerara	15
Sibay, p. Sibay	15
Sibolon, i. g. Semerara	15
Sibonga, p. Cebú	22
Sibsibu, p. Tiagán	7
Sibugay, i. E. Masbate	17
Sibulan, p. Negros E	21
Sibulan, i. S. Mindanao	28
Sibuluac-lalaqui, i. NE. Panay	20
Sibuluac-babay, i. NE. Panay	20
Sibutu, i. g. Tawi-tawi	28
Sibuyán, i. g. Romblón	16
Sibuyán, p. Romblón	16
Sicaba, p. Negros W	21
Sicogon, i. NE. Panay	20
Sierra-Bullones, p. Bohol	23
Siete Pecados, is. g. Panay	20
Sigáboy, i. E. Dávao	27
Sigáboy, p. Mati	27
Sigbuye, i. g. Tawi-tawi	28
Sigma, p. Cápiz	20
Sila, p. NW. Leyte	19
Silang, p. Cavite	9
Silaqui, i. W. Luzón	8
Silat, i. g. Cuyos	24
Silay, p. Negros W	21
Silla (de la), i. g. Paragua	24
Silonay, i. N. Mindoro	15
Silongos, i. g. Paragua	24
Silsitoan, i. W. Bohol	23
Simaluc, i. g. Tawi-tawi	28
Simara, i. g. Romblón	16
Similón, i. N. Mindanao	26, 27
Simisa, i. g. Joló	28
Simonog, i. S. Mindanao	26, 28
Sináit, p. Ilocos S	7
Sindán, p. SW. Leyte	19
Sindangan, p. W. Dapitan	27
Sindol, p. Zamboanga	28
Siniloan, p. Laguna	9
Sinonog, i. g. Tawi-tawi	28
Sinulón, i. g. Cebú	22
Sipac, i. g. Balanguingui	28
Siparay, i. g. Cuyos	24
Sipócot, p. Camarines	11
Siquijor, i. SW. Bohol	21
Siquijor, p. Siquijor	21
Siruma, i. N. Camarines	11
Siruma, p. Camarines	11
Slanlake, i. E. Paragua	24
Sógod, p. Cebú	22
Sógod, p. Leyte	19
Solana, p. Cagayán	7
Solano, p. Nueva Vizcaya	7
Solitario, i. S. Albay	11
Solitario, i. g. Calamianes	24
Solsona, p. Ilocos N	7
Sombrero, i. S. Batangas	9
Sombrero, i. E. Panay	20
Sombrero, i. SE. Tayabas	10
Sorsogón, pr. SE. Luzón	11
Sorsogón, p. Sorsogón	11
Súa, p. Zambales	8
Sual, p. Pangasinán	8
Suay, p. Negros W	21
Subaang, p. N. Mindoro	15
Súbic, p. pto. Zambales	8
Sudab, p. Benguet	7
Súlat, p. Sámar	18
Sulican, i. g. Sámar	18
Sulúan, i. SE. Sámar	18
Súmag, p. Negros W	21
Sumilao, p. Misamis	27
Surigao, dist. NE. Mindanao	2, 26, 27
Surigao, p. Surigao	27
Susan, i. SE. Panay	20
Suyo, p. Amburayan	7

T.

Taal, p. Batangas	9
Tabaco, p. Albay	11
Tabagan, p. NE. Cebú	22
Tábang, p. Cagayán	7
Tablas, i. g. Romblón	16
Tabogón, p. Cebú	22
Tabón, i. E. Bohol	23
Tabón-tabón, p. Leyte	19
Tabones (de los), i. N. Sámar	18
Tabulunga, i. g. Tawi-tawi	28
Tacbubuc, i. g. Cuyos	24
Tacloban, cap. Leyte	19
Tacubanhán, i. E. Panay	20
Tacud-pabunuan, i. g. Joló	28
Taganaán, p. Surigao	27
Taganito, p. Surigao	27
Tagao, i. g. Tawi-tawi	28
Tagapula, i. W. Sámar	17, 18
Tagauayan, i. g. Cuyos	24
Tagbilaran, cap. Bohol	23
Tagil, i. g. Panay	20
Tago, p. Surigao	27
Tagoloan, p. Misamis	27
Taguadián, i. NW. Panay	20
Tagudín, p. Ilocos S	7
Táguig, p. Manila	9
Tailón, i. g. Calaguas (N. Camarines)	10
Tajun-tajun, i. N. Bohol	23
Talaban, i. N. Bohol	23
Talacogon, p. Butúan	27
Talalit, ó Mesa, i. W. Sámar	18
Talambán (Mabolo, ó Banilad), p. Cebú	22
Talampulan, i. g. Calamianes	24
Talaran, i. g. Balanguingui	28
Talavera, p. Nueva Écija	8
Talibon, p. N. Bohol	23
Talicud, i. S. Mindanao	27
Talim, i. S. Mórong	9
Talinas, i. g. Lúbang	15
Talísay, p. Albay	11
Talísay, p. Batangas	9
Talísay, p. Camarines	10
Talísay, p. Cebú	22
Talisayan, p. Misamis	27
Talonpisa, i. g. Basilan	28
Talubing, p. Bontoc	7
Taluc, i. g. Tapul	28
Tambagan, i. g. Tawi-tawi	28
Tambarón, i. SE. Mindoro	15
Tambóbong, p. Manila	9
Tambongón, i. g. Catanduanes	14
Tambú, i. N. Bohol	23
Tamoayac, p. S. Leyte	19
Tamontaca, p. Cotabato	27
Tamuc, i. g. Basilan	28
Tanabaay, i. W. Sámar	18
Tanauan, p. Batangas	9
Tanauan, p. Leyte	19
Tanay, p. Mórong	9
Tancan, i. g. Tawi-tawi	28
Tandabato, i. g. Tawi-tawi	28
Tándag, p. Surigao	27
Tandog, i. S. Panay	20
Tandubás, i. g. Tawi-tawi	28
Tangad, i. g. Libucan, W. Sámar	18
Tangalan, p. Cápiz	20
Tanguingui, i. g. Burias	10
Tanhay, p. Negros E	21
Tanolo, p. Bontoc	7
Tapaán, i. g. Tapul	28
Tapás, p. Cápiz	20
Tapiantana, i. g. Basilan	28
Tapiutan, i. W. Paragua	24, 25
Tapul, g. is. SW. Mindanao	2, 28
Tapul, i. g. Tapul	28
Taquián, p. Benguet	7
Tara, i. g. Calamianes	24
Tara, i. g. Tapul	28
Taragón, p. W. Sámar	19
Tarangnán (Dapdap), p. Sámar	18
Tarifa, p. Sámal (Dávao)	27
Tarol, i. g. Balanguingui	28
Tárlac, pr. cent. Luzón	2, 8
Tárlac, cap. Tárlac	8
Taruc, i. g. Tawi-tawi	28
Tatán, fte. Tawi-tawi	28
Taviran, com. Cotabato	27
Tawi-tawi, is. gr. SW. Joló	28
Tawi-tawi, i. gr. Tawi-tawi	28
Tayabas, pr. S. Luzón	2, 10
Tayabas, cap. Tayabas	10
Tayasan, p. Negros E	21
Tayro, p. Benguet	7
Taysán, p. Batangas	9
Taytay, i. g. Paragua	24
Taytay, p. Mórong	9
Taytay, p. NE. Paragua	24
Tayug, p. Pangasinán	8
Tayun, p. Abra	7
Teinga, i. g. Basilan	2, 28
Temple, i. E. Paragua	25
Templo, i. NW. Burias	10
Teomabal, i. g. Pangutaran	28
Teresa, p. Mórong	9
Termaba, i. g. Joló	28
Ternate, p. Cavite	9
Tetuán, p. Zamboanga	28
Tiagán, dist. NW. Luzón	7
Tiaong, p. Tayabas	10
Tibiao, p. Antique	20
Ticao, i. S. Luzón	17
Ticlín, i. g. Ticlines, SE. Sorsogón	11
Ticlines, g. i. SE. Sorsogón	11
Ticling, p. SE. Mindoro	15
Tictavun, i. S. Mindanao	28
Ticul, i. g. Tawi-tawi	28
Tigao, p. Surigao	27
Tigaon, p. Camarines	11
Tigbaon, is. E. Zamboanga	26, 28
Tigbauan, p. Iloílo	20
Tímaco, i. W. Mindanao	26
Timamana, p. Surigao	27
Timbungan, i. g. Basilan	28
Timpasan, i. g. Canahauan	18
Tinaga, i. g. Calaguas	10
Tinajeros, p. Manila	9
Tinalisayan, i. N. Burias	10
Tinámbac, p. Camarines	11
Tinang, i. g. Romblón	16
Tinaón, p. E. Cebú	22
Tingarac, p. W. Tablas	16
Tinitían, p. Paragua	24
Tinoatipan, p. Masbate	17
Tintiman, i. E. Bohol	23
Tinuíbo, i. W. Bohol	23
Tiolas, p. Iloílo	20
Tiui, ó Tivi, p. Albay	11
Toboso, p. Negros W	21
Toledo (Jimulanan), p. Cebú	22
Tolón, p. Negros E	21
Tolosa (Inapusong), p. Leyte	19
Tolosa, p. Surigao	27
Tondo, p. Manila	9, 29
Toquil, i. g. Balanguingui	28
Torrijos, p. Marinduque	15
Tres Picos, i. W. Paragua	25
Tres Reyes, g. is. SW. Marinduque	10
Trinidad (La), cap. Benguet	7
Triple Cima, i. W. Paragua	25
Tuad, i. N. Panay	20
Tuao, p. Cagayán	7
Tubabao, i. E. Sámar	18
Tubajón, p. i. Dinágat	26, 27
Tubao, p. Unión	7
Túbay, p. Surigao	27
Tubbataha, i. E. Paragua	2
Túbig, p. Sámar	18
Tubigón, p. Bohol	23
Tublay, p. Benguet	7
Tubungan, p. Iloílo	20
Tuburan, p. W. Cebú	22
Tubu-tubu, i. E. Bataán	9
Tucucan, p. Bontoc	7
Tudela, p. Cebú	22
Tuguegarao, cap. pr. Cagayán	7
Tuhinanaún, i. NE. Panay	20
Tukuran, fte. Cotabato	27
Tulayan, i. g. Joló	28
Tulián, i. g. Joló	28
Tulú, i. g. Ticlines	11
Tulugan, i. g. Paragua	24
Tumalutan, i. S. Mindanao	26
Tumaquín, i. NE. Panay	20
Tumauini, p. Isabela	7
Tumbao, fte. Cotabato	27
Tuminanayum, i. g. Panay	20
Tumolán, i. g. Balanguingui	28
Tunao, i. g. Calaguas (N. Camarines)	10
Tuy, p. Batangas	9

U.

Uaidajón, i. NE. Panay	20
Úbay, p. Bohol	23
Ubián, i. g. Tawi-tawi	28
Ubián del Norte, i. g. Pangutaran	28
Ubong, p. Nueva Vizcaya	7
Ugamut, i. NW. Sámar	18
Umingan, p. Nueva Écija	8
Unión, pr. W. Luzón	2, 7
Unip, i. N. Mindanao	26, 27
Unisan, p. Tayabas	10
Upuplas, p. Amburayan	7
Urbiztondo, p. Pangasinán	8
Urdaneta, p. Pangasinán	8
Úrsula, i. S. Paragua	25
Usada, i. g. Pangutaran	28
Usón, i. g. Calamianes	24
Usón, p. Masbate	17

V.

Map.

Valderrama, p. Antique ... 20
Valencia, p. Bohol ... 23
Valladolid, p. Negros W ... 21
Valle, p. Nueva Écija ... 8
Vera, p. Dávao ... 27
Verde, i. S. Batangas ... 9
Verdes, g. is. E. Paragua ... 24
Verde del Norte, i. g. Verdes ... 24
Verde del Sur, i. g. Verdes ... 24
Victoria, p. Tárlac ... 8
Victorias, p. Negros W ... 21
Vigan, cap. pr. Ilocos S ... 7
Vigía, p. E. Leyte ... 19
Vilar, p. Bohol ... 23
Villaba, p. Leyte ... 19
Villalón, p. NW. Leyte ... 19
Villareal (Umauas), p. Sámar ... 18
Villasis, p. Pangasinán ... 8
Villavieja, p. Abra ... 7
Vintar, p. Ilocos N ... 7

W.

Map.

Wéyler, p. Sámar ... 18

Y.

Ylín, i. SW. Mindoro ... 15
Ylín, p. Ylín ... 15

Z.

Zambales, pr. W. Luzón ... 2, 8
Zamboanga, dist. SW. Mindanao ... 2, 26, 28
Zamboanga, cap. Zamboanga ... 28
Zamboanguita, p. Negros ... 21
Zapatos, g. is. NE. Panay ... 20
Zapato Mayor, i. g. Zapatos ... 20
Zapato Menor, i. g. Zapatos ... 20
Zaragoza, p. Nueva Écija ... 8
Zaragoza, p. Negros W ... 21
Zaragoza, p. Zambales ... 8
Zaragoza, i. W. Cebú ... 22
Zárraga, p. Iloílo ... 20
Zumárraga, p. i. Buad (Sámar) ... 18

LIST OF THE PRINCIPAL GULFS, BAYS, INLETS, PORTS, HARBORS, CHANNELS, STRAITS, CAPES, POINTS, LAKES, RIVERS, MINERAL SPRINGS, ETC., OF THE ARCHIPELAGO, WITH INDICATION OF THEIR LOCATION AND OF MAP WHERE FOUND.

CATÁLOGO DE LOS PRINCIPALES GOLFOS, BAHÍAS, ENSENADAS, SENOS, PUERTOS, FONDEADEROS, CANALES, ESTRECHOS, PASOS, CABOS, PUNTAS, LAGOS Ó LAGUNAS, RÍOS Y MANANTIALES MINERO-MEDICINALES DEL ARCHIPIÉLAGO FILIPINO, CON INDICACIÓN DEL LUGAR EN QUE SE ENCUENTRAN Y DEL MAPA EN QUE SE EXPRESAN Ó Á QUE CORRESPONDEN.

ABBREVIATIONS.

g.	= golfo	= gulf.
b.	= bahía	= bay.
e.	= ensenada	= inlet.
s.	= seno	
pto.	= puerto	= port.
f.	= fondeadero	= harbor.
can.	= canal	= channel.
est.	= estrecho	= strait.
pas.	= paso	
c.	= cabo	= cape.
p.	= punta	= point.
l.	= lago ó laguna	= lake.
r.	= río	= river.
m. m.	= manantial minero-medicinal	= mineral spring.

A.

Map.

Abagatá, e. Zambales ... 8
Abalili, r. Panay ... 20
Abangay, r. Panay ... 20
Abás, r. Luzón ... 7
Abatán, r. Bohol ... 23
Abgat, m. m. Ilocos S ... 7
Abián, r. Luzón ... 7
Abra, r. Luzón ... 7
Abra de Ílog, e. N. Mindoro ... 15
Abual, r. Luzón ... 7
Abúlug, r. N. Luzón ... 7, 13
Abutaon, r. NE. Luzón ... 7
Acagasan, p. Isla Lúbang ... 15
Acal, p. Isla Rapu-rapu (SE. Luzón ... 11
Acantilada, p. E. Paragua ... 2, 24
Acantilado, c. W. Paragua ... 24
Acha, p. NE. Bohol ... 23
Aclán, p. Panay ... 20
Aclán, r. Panay ... 20
Actá, p. W. Isla Biliran ... 19
Afuón, Aliran ó Abulúan, r. NE. Luzón ... 7
Agauan, r. Masbate ... 17
Agayub, r. W. Leyte ... 19
Agbatán, r. NW. Isla Romblón ... 16
Agcauayan, e. Isla Lúbang ... 15
Agio, p. E. Bohol ... 23
Aglá, p. S. Isla Polillo ... 12
Aglacaigán, r. Panay ... 20
Agno Chico, r. Luzón ... 8
Agno Grande, p. Zambales ... 8
Agno Grande, r. Luzón ... 7, 8
Agoho, p. SE. Sámar ... 18
Agojo, p. Isla Camiguín (Misamis) ... 26, 27
Agojo, p. SW. Isla Catanduanes ... 14
Agram, r. Luzón ... 8
Agsabo, r. Mindanao ... 26, 27
Aguada, e. Isla Bongao (Tawi-tawi) ... 26, 28
Aguada (de la), p. W. Paragua ... 25
Aguaguan, p. S. Bataán ... 9
Aguasa, e. S. Tayabas ... 10
Agus, r. Mindanao ... 26, 27
Agusan, r. E. Mindanao ... 2, 26, 27
Agutay, p. W. Isla Sibuyán ... 16
Ajus, p. S. Tayabas ... 10
Alag, pto. Masbate ... 17
Alasa, r. Cavite ... 9, 29
Alavigan, p. Sámar ... 18
Albay, s. E. Albay ... 2, 11
Albión, e. W. Paragua ... 24
Albión, p. W. Paragua ... 24
Aletas de Tiburón, b. E. Paragua ... 24
Alibang-bang, p. NE. Sámar ... 18
Alihanón, r. Bohol ... 23
Alimango, e. W. Burias ... 11
Alimpago, p. S. Sorsogón ... 11
Alimpaya, p. W. Mindanao ... 26, 27
Alimudín, p. W. Paragua ... 25
Alinín, p. W. Bataán ... 9
Alinit, r. Luzón ... 7
Alisut, p. E. Mindanao ... 2, 26, 27
Alo, p. E. Mindanao ... 2, 26, 27
Alon-ón, p. E. Isla Busuanga (Calamianes) ... 24
Alpacó, r. Cebú ... 22
Alubijit, f. N. Mindanao ... 26, 27
Amangbucale, p. S. Sámar ... 18
Amangtarang, p. Isla Daram (W. Sámar) ... 18
Ambán, p. E. Leyte ... 19
Ambil, f. NW. Isla Ambil ... 15
Ambil, pas. W. Isla Ambil ... 15
Amblán, p. E. Negros ... 21, 22
Ambolón, can. W. Isla Ylín ... 15
Amol, p. NE. Bohol ... 23
Amúsic, r. Mindanao ... 26
Anaganahao, p. NE. Mindoro ... 15
Anahaoan, p. E. Mindoro ... 15
Anahauan, r. Mindanao ... 26
Anajao, p. NE. Isla Catanduanes ... 14
Anambogón, p. S. Sorsogón ... 11
Anas, p. Isla Biliran ... 19
Anayán, r. Luzón ... 7
Andaganan, r. Luzón ... 7
Andayan, p. S. Tayabas ... 10
Angas, p. Sorsogón ... 11
Angat, p. Tayabas ... 10
Angil, p. S. Sorsogón ... 11
Aniauan, r. Leyte ... 19
Anibun, p. E. Leyte ... 19
Anilao, r. Leyte ... 19
Aniniy, p. Panay ... 20
AnIningan, p. W. Cebú ... 22
Anislagón, r. SW. Leyte ... 19
Anitaguipan, p. E. Sámar ... 18
Antagtacan, p. Isla Marinduque ... 10
Antal, s. W. Negros ... 21
Antipolo, p. Isla Lúbang ... 15
Antipolo, p. Leyte ... 19
Antique, r. Panay ... 20
Antiyao, r. Sámar ... 18
Antucao, p. Isla Ambil ... 15
Apalasit, p. Zambales ... 8
Apanican, r. N. Leyte ... 19
Aparri, p. N. Cagayán ... 2, 7, 13
Apasan, m. a. Tayabas ... 10
Ápat, e. Tayabas ... 10
Apgá, p. N. Panay ... 20
Apunan, p. S. Isla Romblón ... 16
Apurauan, b. W. Paragua ... 24
Apurauan, f. W. Paragua ... 24
Apurauan, p. W. Paragua ... 24
Aquitabangal, r. N. Luzón ... 7
Arabinag, r. NE. Leyte ... 19
Arambi, r. Mórong ... 9
Arboledan, p. Ilocos N ... 7
Arena, p. S. Dávao ... 26, 27
Arena, p. Isla Olutanga (S. Mindanao) ... 26, 28
Arena, p. E. Isla Siargao ... 26, 27
Arena, p. S. Tayabas ... 10
Arena, p. Zambales ... 8
Arenas, p. S. Batangas ... 9
Arenas, p. Zambales ... 8
Arganan, r. Mindanao ... 26
Argao, p. E. Cebú ... 22
Arnay, r. Mindoro ... 15
Asaán, p. Zambales ... 8
Asgad, p. Sámar ... 18
Asid, r. Masbate ... 17
Asid, s. Masbate ... 17
Asín, m. m. Benguet ... 7
Aslum, l. Leyte ... 19
Aslumán, r. Panay ... 20
Áspera, p. W. Paragua ... 2, 24
Asuang, p. SE. Camarines ... 11
Asug, p. Isla Daram (W. Sámar) ... 18
Atimonan, p. N. Tayabas ... 10
Aubarede, p. Isabela ... 7
Ausán, p. E. Tayabas ... 10
Ayoni, s. Tayabas ... 10
Azufre, p. S. Batangas ... 9

B.

Map.

Baao, l. Camarines ... 11
Baay, r. Luzón ... 7
Babatgún, p. SE. Sorsogón ... 11
Babdalao, e. Bohol ... 23
Babulgan, e. S. Sorsogón ... 11
Babulgan, p. S. Sorsogón ... 11
Bacal, p. N. Camarines ... 10
Bacalan, r. Panay ... 20
Bacat, r. Mindanao ... 26
Bacauan, r. Panay ... 20
Bacayacán, e. E. Sámar ... 18
Bacbac, m.m. Albay (Villaviciosa) ... 11
Bac-hao, r. Sámar ... 18
Bacjao, p. Isla Daram (W. Sámar) ... 18
Bacjao, p. N. Leyte ... 19
Bacluc, p. SE. Mindanao ... 26, 27
Bacón, r. Panay ... 20
Bácong, p. W. Negros ... 21
Bacoor, e. Cavite ... 9, 29
Bacoor, r. Cavite ... 9, 29
Bacot, r. Sámar ... 18
Bacud, p. S. Mindanao ... 2, 26
Bacuit, b. W. Paragua ... 24
Baculín, p. E. Mindanao ... 2, 26, 27
Bacuyangan, p. S. Negros ... 21
Badbarán, r. Panay ... 20
Badián, e. W. Cebú ... 22
Badián, f. W. Cebú ... 22
Badián, p. W. Albay ... 11
Badián, p. W. Cebú ... 22
Bagac, e. W. Bataán ... 9
Bagacaua, p. W. Cebú ... 22
Bagácay, ó Liloan, p. E. Cebú ... 22
Bagácay, p. N. Mindanao ... 26
Bagácay, p. Isla Siquijor ... 21
Bagajón, r. Sámar ... 18
Bagalayag, p. Mindoro ... 15
Bagamanoc, f. Isla Catanduanes ... 14
Bagamanoc, p. Isla Catanduanes ... 14
Baganga, e. E. Mindanao ... 26, 27
Baganga, f. E. Mindanao ... 26, 27
Baganito, e. Isla Biliran ... 19
Bagasaue, p. W. Cebú ... 22
Bagasulan, p. Isla Talajit (W. Sámar) ... 18
Baglit, p. W. Leyte ... 19
Bagó, e. E. Cebú ... 22
Bagó, p. E. Cebú ... 22
Bagombong, p. Isla Biliran ... 19
Bagorayrang, p. NW. Leyte ... 19
Bagoso, p. E. Mindanao ... 26, 27
Bagtón, p. SE. Sámar ... 18
Bagubaúd, p. S. Masbate ... 17
Baguío, p. Mindoro ... 15
Bagulayan, p. Isla Tablas ... 16
Bahay, p. E. Tayabas ... 10
Báhay, p. Isla Panaón (SE. Leyte) ... 19
Bahía Honda, b. E. Paragua ... 24
Bais, e. E. Negros ... 21
Baja, p. W. Paragua ... 25
Balábac (de), est. S. Balábac ... 2, 25
Balábac, p. S. Isla Sibuyán ... 16
Balabao, p. S. Masbate ... 17
Balad, e. S. Mindanao ... 2, 26
Balada, p. N. Mindanao ... 26
Balalo, p. N. Mindanao ... 26
Balambán, e. W. Cebú ... 22
Balambán, p. W. Cebú ... 22
Balanan, r. Mindanao ... 26
Balangiga, r. Sámar ... 18
Balangona, p. NW. Isla Catanduanes ... 14
Balangunan, f. S. Mindanao ... 26
Balantián, r. Panay ... 20
Balaring, p. Isla Sibuyán ... 16
Balasián, r. Luzón ... 7
Balateros Chico, e. N. Mindoro ... 15
Balateros Grande, e. N. Mindoro ... 15
Balatic, p. E. Cebú ... 22
Balatong, p. S. Negros ... 21
Balatúan, p. S. Mindanao ... 26
Balayán, f. S. Batangas ... 9
Balayán, r. Batangas ... 9
Balayán, s. S. Batangas ... 9
Baler, e. Príncipe ... 8
Baler, r. E. Luzón ... 8
Balete, pto. SE. Mindanao ... 2, 26, 27

	Map.
Balibago, p. Zambales	8
Balicuatro, e. NW. Sámar	18
Balicuatro, p. NW. Sámar	18
Baliguígam, r. Cebú	22
Baliimbín, p. Tawi-tawi	28
Balingasag, p. N. Mindanao	26, 27
Balingasag, p. N. Zambales	8
Balingtan (de), can. N. Luzón	2, 13
Baliquias, e. Lúbang	15
Baliri, r. Leyte	19
Baliti, pto. N. Mindoro	15
Balogo, p. SW. Camarines	10
Baloto, pto. Isla Linopacan	24
Balseiro (de), can. Tawi-tawi	28
Baluagán, p. N. Camarines	10
Baluarte, p. N. Leyte	19
Baluc, p. E. Mindanao	26, 27
Balutúan, p. S. Mindanao	26
Bambaón, p. N. Mindanao	26
Bana, p. Sámar	18
Banago, p. SE. Sámar	18
Banago, p. Tawi-tawi	28
Banarán (de), can. Tawi-tawi	28
Banayán, r. Panay	20
Bancal, e. Panay	20
Bandiloan, p. E. Cebú	22
Banga, e. S. Mindanao	26
Banga, p. E. Sorsogón	11
Banga, pto. S. Mindanao	26
Bangag, ó Río Chico, r. Luzón	7
Bangui, f. Ilocos N	7
Bangui, s. Ilocos N	7
Bangún, r. Panay	20
Bani, p. Zambales	8
Banicaá, r. Panay	20
Banigan, f. Mindoro	15
Banigan, p. Mindoro	15
Banod, ó Gazán, p. Isla Marinduque	10
Bantigui, ó Bocboc, p. SE. Batangas	9
Bantique, p. NW. Cebú	22
Bantique, p. S. Sorsogón	11
Bantuín, p. W. Camarines	10
Bantulín, ó Bantolinao, p. E. Cebú	22
Baños, p. S. Mindanao	26
Baños (Los), m. m. Laguna	9
Bao, p. S. Tayabas	10
Bao, r. Leyte	19
Baoang, p. Unión	7
Baobaon, p. N. Mindanao	26, 27
Baodicay, r. Leyte	19
Baquit, b. Busuanga (Calamianes)	24
Baras, pto. SW. Isla Catanduanes	14
Barás, p. E. Sámar	18
Barás, f. S. Mindanao	26, 27
Barat, r. Luzón	8
Barauan, r. Leyte	19
Bari, p. W. Leyte	19
Barili, e. W. Cebú	22
Barotac Viejo, r. Panay	20
Barrera, pto. NW. Masbate	17
Bartón, pto. W. Paragua	24
Barugo, p. S. Sorsogón	11
Bary Chico, p. S. Masbate	17
Bas-bás (de), can. Tawi-tawi	28
Bas-bás, f. Tawi-tawi	28
Bas-bás, s. Tawi-tawi	28
Basey, pto. SW. Sámar	18
Basey, r. S. Sámar	18
Basiauang, f. S. Mindanao	26
Basigajón, p. Isla Siquijor	21
Basilan (de), est. S. Mindanao	2, 26, 28
Batalompón, p. W. Zamboanga	26, 28
Batan, pto. N. Panay	20
Batan, p. N. Panay	20
Batangas, e. S. Luzón	9
Batangas, r. S. Luzón	9
Batauan, pto. W. Cebú	22
Batauan, p. W. Cebú	22
Batiano, p. E. Mindanao	26, 27
Bató, l. Camarines	11
Bató, p. E. Albay	11
Bató, p. S. Masbate	17
Bató, p. SW. Leyte	19
Bató, r. Isla Catanduanes	14
Batoan, e. E. Isla Ticao	17
Bató-bató, p. E. Camarines	11
Batotindoc, p. W. Zamboanga	2, 26, 28
Batulinao, p. NE. Cagayán	7, 13

	Map.
Baturaue, r. Leyte	19
Bauan, p. S. Batangas	9
Bauan, p. SE. Sámar	18
Bay, l. Luzón	2, 9
Bay, p. E. Paragua	24
Bayaba, r. Mindanao	26
Bayagua, p. S. Mindanao	26, 27
Bayambán, p. Zambales	8
Baybay, r. Luzón	7
Baybay, s. Leyte	19
Bayombong, r. Leyte	19
Bayonan, r. Panay	20
Bayoría, p. Isla Sibuyán	16
Belan, p. Joló	28
Bello, f. W. Leyte	19
Benagalet, p. S. Batangas	9
Berrugosa, p. Isla Dinágat (Surigao)	26, 27
Biasong, p. W. Leyte	19
Biaui, p. N. Mindanao	26
Bicobían, pto. Isabela	7
Bícol, r. Camarines	11
Bilaá, p. N. Mindanao	26
Bilad, p. W. Negros	21
Bilam-bílam, f. N. Mindanao	26, 27
Bilan-bilan, p. N. Mindanao	26, 27
Bilat, p. S. Sámar	18
Bilatan, p. Isla Panaón (SE. Leyte)	19
Biliran (de), can. NW. Leyte	19
Biliran, f. Isla Biliran	19
Biloan, s. Isla Biliran	19
Binadil, e. SE. Camarines	11
Binadil, pto. SE. Camarines	11
Binagmaán, p. W. Leyte	19
Binagón, p. NW. Romblón	16
Binalbagan, p. Isla Batán (SE. Luzón)	11
Binangá, ó Minangas, e. NW. Bataán	9
Binangá, ó Minangas, pto. NW. Bataán	9
Binangonan, f. E. Infanta	2, 12
Binatac, p. S. Sámar	18
Binauan, s. Isla Daram (W. Sámar)	18
Binay, ó Oacán, p. Sámar	18
Bingay, p. NE. Sorsogón	11
Binigsían, p. Negros	2; 21
Biniptican, p. Zambales	8
Binobusan, m. m. Batangas (Lian)	9
Binorongan, p. E. Sorsogón	11
Binuangán, p. Mindoro	15
Binugayan, p. E. Sámar	18
Binulin, r. Mindanao	26, 27
Binuncalan, p. E. Cebú	22
Binuni, p. N. Mindanao	26
Binunsalián, pto. E. Paragua	24
Binuntúan, p. W. Sámar	18
Biquín, p. Isla Panglao (SW. Bohol)	23
Bisayan, p. Mindoro	15
Bislig, e. E. Mindanao	26, 27
Bitanjuán, p. W. Leyte	19
Bito, l. Leyte	19
Bito, p. NE. Negros	21
Bito, r. Leyte	19
Bitón, e. E. Isla Ticao	17
Bitoón, p. W. Cebú	22
Blanca, p. Ilocos N	7
Blanca, p. N. Mindanao	2, 26, 28
Blanca, p. W. Leyte	19
Boac, f. Isla Marinduque	10
Boac, r. Isla Marinduque	10
Boay, pto. S. Mindanao	26
Boaya, p. Isla Marinduque	10
Bobón, p. SE. Sámar	18
Bocáboc (de), pas. NE. Negros	2
Boca Chica, pas. W. Manila	2, 9, 29
Boca Grande, pas. W. Manila	2, 9, 29
Bocboc, ó Bantigui, p. SE. Batangas	9
Bog, p. W. Paragua	24
Bojeador, c. Ilocos N	2, 7, 13
Bolalo, b. W. Paragua	24
Bolila, p. SW. Negros	21
Bolinao, c. Zambales	2, 8
Bolinao, pto. N. Zambales	8
Boljoón, s. E. Cebú	22
Bólong, f. S. Mindanao	26, 28
Bolud, p. Isla Panglao (SW. Bohol)	23

	Map.
Bombón, ó Taal, l. Batangas	2, 9
Bombón, p. Mindanao	26
Bombongan, m. m. Laguna (Pagsanján)	9
Bombonón, pto. S. Negros	21
Bombonón, p. S. Negros	2, 21
Bondog, p. S. Tayabas	10
Bondulan, p. Sámar	18
Bondulan, p. W. Isla Guimarás	20
Bonete, p. S. Batangas	9
Bongo, p. E. Albay	11
Bonleo, r. Isla Polillo	12
Bonta, p. W. Isla Polillo	12
Bórac, pto. E. Isla Busuanga (Calamianes)	24
Boronga, p. Panay	20
Borongan, p. Sámar	18
Botalón, b. W. Paragua	24
Botobolo, p. Isla Panaón (SE. Leyte)	19
Botolan, p. Zambales	8
Botong, p. N. Mindanao	26
Briyoón, p. E. Paragua	24
Buad (de), can. W. Sámar	18
Buagán, p. Ilocos N	7
Buan, p. E. Mindanao	26, 27
Buanoy, p. W. Cebú	22
Bublaran, p. Isla Buad (W. Sámar)	18
Bubunauan, r. Mindanao	26
Bucao, r. Zambales	8
Bugtón, p. Batán (SE. Luzón)	11
Buenabrigo, f. W. Cebú	22
Buenabrigo, p. W. Cebú	22
Buenli, e. Tayabas	10
Bugaya, p. SW. Sámar	18
Bugnayón, p. SW. Panay	20
Bugó, p. SE. Cebú	22
Bugtú, p. N. Sámar	18
Bugubas, r. Mindanao	26
Bugulayan, p. Isla Tablas	16
Bugui, p. NW. Masbate	17
Buguis, p. S. Mindanao	26, 27
Bugut, pto. Cebú	22
Buhi, l. Camarines	11
Buhisan, p. Isla Panaón (SE. Leyte)	19
Bula, p. W. Negros	21
Bulabot, r. Panay	20
Búlac, r. S. Leyte	19
Bulacahui, p. N. Leyte	19
Bulacaue, p. NE. Panay	20
Bulac-búlac, p. Isla Burias	11
Bulag, e. S. Sorsogón	11
Bulalácao, e. S. Mindoro	15
Bulalácao, p. NW. Cebú	22
Bulalaqui, p. NE. Cebú	22
Bulangolan, p. W. Mindanao	26
Bulangsi, p. Joló	28
Buliluyan, c. S. Paragua	2, 25
Bulúan, l. Mindanao	26, 27
Bulubutu, p. Zambales	8
Bulutúan, p. S. Mindanao	2, 26, 27
Bulloc, r. Luzón	7
Bunauan, r. Mindanao	26
Buncalón, p. N. Camarines	10
Bunga, p. E. Mindanao	26, 27
Bungcanauay, p. SW. Masbate	17
Bunglás, r. Negros	21
Bunglás, r. Panay	20
Bunop, p. Zambales	8
Bunot, p. N. Sámar	18
Bura, p. E. Sámar	18
Burac, p. SE. Sámar	18
Burayot, p. Ilocos N	7
Buri, p. S. Batangas	9
Buri, p. S. Camarines	11
Buri, p. SE. Isla Corregidor	9, 29
Burijan, e. Isla Verde (S. Batangas)	9
Buruhan, r. Sámar	18
Buruncan, p. S. Mindoro	15
Bury, p. Masbate	17
Busaínga, pto. Burias	11
Busín, pto. NW. Isla Burias	11
Busuanga, p. Mindoro	15
Busuanga, r. Mindoro	15
Butaira, s. Sámar	18
Butúan, b. N. Mindanao	2, 26, 27
Buyallao, p. Mindoro	15

C.

	Map.
Cabab, m. m. Lepanto	7
Cabacan, r. Mindanao	26
Cabaccongan, p. W. Isla Tablas	16
Cabadiancán, p. Isla Daram (W. Sámar)	18
Cabagan, p. Bataán	9
Cabalagnan, p. S. Sámar	18
Cabalasan, r. Leyte	19
Cabalían, p. Isla Joló	28
Cabalían, p. S. Isla Tablas	2, 16
Cabalúan, r. Zambales	8
Cabangán, p. Zambales	8
Cabanían, p. SE. Sámar	18
Cabantían, p. E. Bohol	23
Cabaranan, e. S. Sorsogón	11
Cabaranan, p. S. Sorsogón	11
Cabarasan, p. Sámar	18
Cabarsana, r. Panay	20
Cabasbatan, p. SE. Tayabas	10
Cabcabe, p. E. Bataán	9, 29
Cabeza, p. Isla Tablas	16
Cabeza de Negrito (de), pas. S. Ticao	17
Cabiangón, r. Cebú	22
Cabicungan, p. N. Luzón	7, 13
Cabicungan, r. Cagayán	7
Cabidían, r. Bohol	23
Cabilonan, p. Isla Daram (W. Sámar)	18
Cablagna, p. S. Sámar	2, 18
Cabog, p. E. Isla Romblón	16
Cabra (de), pas. SE. Isla Cabra	15
Cabugao, e. S. Isla Catanduanes	14
Cabugao, p. Isla Guimarás	20
Cabugauan, p. SW. Sámar	18
Cabuli, p. N. Paragua	24
Cabúlic, p. Isla Guimarás	20
Cabúlig, f. N. Mindanao	26, 27
Cabunganan, p. Tayabas	10
Caburan, f. S. Mindanao	26
Cabusa, p. S. Mindanao	26
Cabusao, r. Camarines	11
Cabuyoc, p. E. Isla Marinduque	10
Cacraray (de), pas. E. Isla Cacraray	11
Cacraray, p. Isla Cacraray	11
Cadac-án, r. Leyte	19
Cadagun, l. Mindanao	26
Cadburauan, ó Panganiran, p. S. Albay	11
Cádiz Nuevo, r. Negros	21
Cado-ocan, p. N. Isla Panaón (SE. Leyte)	19
Caducdulá, p. SW. Panay	20
Cadurúan, p. SE. Masbate	17
Cagan, ó Banga, p. Sorsogón	11
Cagayán, f. N. Mindanao	26, 27
Cagayán, l. NE. Luzón	7, 13
Cagayán (Río Grande de), r. NE. Luzón	2, 7, 8, 13
Cagayán, r. N. Mindanao	26, 27
Cagbalísay, p. E. Albay	11
Cagog, p. Isla Lugbung (NW. Romblón)	16
Cagoncón, r. S. Albay	11
Cagpog, p. E. Isla Marinduque	10
Caguán, e. Zambales	8
Caguayan, pto. Sorsogón	11
Caibabo, p. W. Bataán	9
Caicayán, r. S. Cagayán	7
Caíma, e. W. Camarines	11
Caimán (del), b. W. Paragua	24
Caimán, p. Zambales	2, 8
Caimanes (de los), ó Libungan, r. Mindanao	26
Cainguín, p. Isla Panaón (SE. Leyte)	19
Caínta, r. Luzón	9
Cairamán, r. Panay	20
Caisabo, r. Cavite	9, 29
Cajagnaán, s. Leyte	19
Cajidiocan, p. E. Isla Sibuyán	16
Calaán, p. Sorsogón	11
Calabago, p. E. Isla Romblón	16
Calabanga, r. Camarines	11
Calabaza, p. N. Isla Basilan	26, 28
Caladan, p. Zambales	8

	Map.
Caladman, p. Cebú	22
Calagauan, p. N. Isla Ylín (SW. Mindoro)	15
Calaguaguin, s. SW. Zambales	8
Calancán, e. N. Isla Marinduque	10
Calancán, r. Panay	20
Calandórang, b. E. Balábac	25
Calao-calao, p. E. Albay	11
Calapacuán, p. Zambales	8
Calapán, e. N. Mindoro	15
Calapán, ó Tibao, p. Mindoro	15
Calape, pto. Bohol	23
Calapocan, p. S. Leyte	19
Calatón, e. S. Tayabas	10
Calatón, e. SE. Isla Tablas	16
Calatón, p. SE. Isla Tablas	16
Calauagan, p. Isla Batán (SE. Luzón	11
Calauang, p. Isla Daram (W. Sámar)	18
Caláuit, p. N. Isla Busuanga (Calamianes)	2, 24
Calavera, e. W. Cebú	22
Calavite, c. NW. Mindoro	2, 15
Calayán, f. Tayabas	10
Calayo, ó Fuego, p. W. Batangas	9
Calbáyoc, e. W. Sámar	18
Calbáyoc, f. W. Sámar	18
Calbáyoc, r. Sámar	18
Calbayogos, p. NE. Leyte	19
Calcut, p. S. Sorsogón	11
Caldera (La), pto. W. Mindanao	26, 28
Caldera, p. W. Mindanao	26, 28
Calián, p. S. Mindanao	2, 26, 27
Caliban, p. S. Mindanao	26
Caligahan, s. Isla Batán (SE. Luzón)	11
Caligangang, p. E. Isla Panaón (SE. Leyte)	19
Calis, p. Isla Peñón de Coron (Calamianes)	24
Caliselan, r. Príncipe	8
Caliuauan, p. W. Leyte	19
Caloan, r. Leyte	19
Calog, p. Isla Romblón	16
Caluán, r. Luzón	7
Calugupan, p. N. Leyte	19
Calumpan, p. S. Masbate	17
Calungan, p. S. Mindanao	26
Calungan, r. Leyte	19
Calupan, p. Mindoro	15
Calvija, l. Sámar	18
Camaínsi, p. E. Mindanao	26, 27
Camamauan, p. SE. Mindanao	26, 27
Camanchito, r. Cavite	9, 29
Camanhala, ó Macotó, e. S. Albay	11
Camanoc, p. E. Masbate	17
Camansusu, p. W. Masbate	17
Camayan, p. Zambales	8
Camba-camba (de), can. Tawi-tawi	28
Cambajao, p. Isla Sibuyán	16
Cambanog, p. W. Negros	21
Cambijan, p. E. Isla Sibuyán	16
Cambista, p. E. Sámar	18
Cambulayan, p. E. Isla Sibuyán	16
Cambulayan, r. Isla Sibuyán	16
Cambutayan, s. Sámar	18
Camiling, r. Luzón	8
Camiris, e. E. Leyte	19
Camiris, p. E. Leyte	19
Campao, p. Bohol	23
Campatoc, p. NE. Cebú	22
Campilipa, p. Isla Daram (W. Sámar)	18
Campomanes, e. W. Negros	21
Campopo, s. Leyte	19
Camú, p. N. Tayabas	10
Canaba, p. Isla Siquijor	21
Canagaayan, p. E. Albay	11
Canaguayan, pto. Sámar	18
Canaguayan, r. Sámar	18
Canal Principal, ó Gran Canal, can. S. Balábac	2, 25
Canamay, p. Negros	21
Cananyong-Dacó, p. Isla Daram (W. Sámar)	18
Canarén, l. Luzón	8
Canauayan, p. W. Leyte	19

	Map.
Cancabató, e. E. Leyte	19
Cancrugan, s. Sámar	18
Candaba, l. Luzón	8
Candáguit, m. m. Cebú	22
Candaya, p. Cebú	22
Candea, p. Joló	28
Candián, r. Antique	20
Candón, p. Ilocos S	2, 7
Cangaranan, r. Antique	20
Cang-ouac, p. NW. Isla Sibuyán	16
Canipan, e. W. Paragua	25
Canjalón, p. E. Isla Sibuyán	16
Canliling, r. Leyte	18
Canloay, p. Isla Sibuyán	16
Canoan, e. Cebú	22
Canoan, pto. Cebú	22
Canomálag, p. S. Sorsogón	11
Canompit, p. Leyte	19
Canotoc, p. NE. Leyte	19
Cansapal, p. SW. Isla Sibuyán	16
Cansilan, p. S. Negros	21
Cantagay, p. SE. Bohol	23
Cantingas, p. Isla Sibuyán	16
Cantotó, p. W. Leyte	19
Cantutuy, p. S. Leyte	19
Canumbao, p. N. Leyte	19
Cañacao, e. Cavite	9, 29
Cañas (de) p. W. Bataán	9
Cañas, s. Panay	20
Capalis, s. Isla Biliran	19
Capanaupuyan, p. E. Sámar	18
Capandán, p. Masbate	17
Capap, e. Panay	20
Cápiz, e. N. Panay	20
Cápiz, f. N. Panay	20
Capines, p. E. Sámar	18
Capines, s. E. Sámar	18
Capones, p. SW. Zambales	8
Capul, p. N. Isla Capul	17
Capulaán, e. SW. Tayabas	10
Capulúan, p. SE. Tayabas	10
Caraballo, r. Luzón	7
Carabao, ó Carao, e. NW. Isla Catanduanes	14
Carabao, p. Isla Catanduanes	14
Caraga, e. E. Mindanao	26, 27
Caraga, l. Mindanao	26, 27
Caramúan, p. Isla Catanduanes	14
Carangdalto, p. Joló	28
Caranhán, p. SE. Sorsogón	11
Caranisan, p. W. Isla Marinduque	10
Carao, ó Carabao, e. NW. Isla Catanduanes	14
Carao, p. NW. Isla Catanduanes	14
Carapdapat, p. N. Sámar	18
Cárcar, pto. E. Cebú	22
Cárcar, p. E. Cebú	22
Cárcar, r. Cebú	22
Carigara, s. N. Leyte	19
Carmelo, p. W. Cebú	22
Caromata, s. S. Mindanaó	26, 27
Carranglán, r. Nueva Écija	8
Cartagena, e. Negros	21
Casangayan, p. E. Sámar	18
Casaumán, l. Mindanao	26
Casaumán, p. E. Mindanao	2, 26, 27
Casignán, r. Príncipe	8
Casiguran, e. Príncipe	8
Casilagan, p. Zambales	8
Casilían, ó Badoc, r. Ilocos N	7
Casilaran, s. S. Mindanao	2, 26, 27
Casipitan, m. m. Cebú	22
Casolgan, pas. NE. Isla Cacraray	11
Castilla, pto. Surigao	27
Castillo (del), p. E. Paragua	2, 24
Casuarina, p. E. Paragua	25
Casumalac, p. Isla Sibuyán	16
Catabanga, p. SE. Tayabas	10
Catabauan, e. Tayabas	10
Catablas, r. Luzón	8
Catadmán, p. Isla Panglao (SW. Bohol)	23
Catagbacán, e. Bohol	23
Cataíngan, pto. Masbate	17
Cataísan, p. E. Leyte	19
Catalangan, r. Isabela	7
Catalo, p. W. Isla Marinduque	10
Catalúan, p. S. Leyte	19

	Map.
Catanauan, e. S. Tayabas	10
Cataringting, p. Isla Buad (W. Sámar)	18
Catarman, f. N. Sámar	18
Catarman, pto. Isla Camiguín (N. Mindanao)	26, 27
Catarman, p. Leyte	19
Catarman, p. E. Mindanao	26, 27
Catbalogan, f. W. Sámar	18
Catel, p. E. Mindanao	26, 27
Catimag, e. Tayabas	10
Catinic, p. SW. Sámar	18
Catiyoman, p. Leyte	19
Catmón, p. E. Cebú	22
Catmón, p. S. Negros	21
Catmón, r. Cebú	22
Catmón, s. S. Negros	21
Catoan, p. S. Mindanao	26
Catuaba, pto. W. Paragua	24
Cauampit, p. W. Leyte	19
Cauan, m. m. Tárlac	8
Camanhalan, p. W. Albay	11
Cauayan, pto. Ilocos N	7
Cauayan, p. NE. Leyte	19
Cauayan, p. S. Leyte	19
Cáuit, e. Cebú	22
Cáuit, pto. Cebú	22
Cáuit, p. E. Albay	11
Cáuit, p. Cebú	22
Cáuit, p. Isla Panaón (SE. Leyte)	19
Cáuit, p. NE. Mindanao	2, 26, 27
Cáuit, p. S. Isla Sibuyán	16
Cáuit, p. W. Isla Marinduque	10
Cáuit, r. Ilocos N	7
Cáuit, s. W. Zamboanga	26, 28
Cauitan, p. S. Negros	2, 21
Caunaagan, p. Leyte	19
Caurusan, ó Siruma, p. W. Camarines	11
Causilan, p. Negros	21
Cavite, pto. Cavite	9, 29
Cayangón, p. SE. Cebú	22
Caybiran, p. Isla Panaón	19
Cazador, p. S. Batangas	9
Cebú (de), est. E. Cebú	2, 22
Cebú, f. E. Cebú	22
Cerro (del) p. E. Cebú	22
Cervantes, m. m. Lepanto	7
Cervera, p. E. Isla Tablas	16
Chongos, e. Isla Bongao	28
Ciego, pto. W. Balábac	25
Cien Islas, f. N. Zambales	8
Clarendon, b. Balábac	25
Cocina, l. Mindanao	26
Coconongón, p. N. Isla Busuanga (Calamianes)	24
Coconongón, p. N. Isla Burias	2
Codon, p. W. Isla Catanduanes	14
Cogon, p. Isla Panaón (SE. Leyte)	19
Colapián, p. Isla Panaón (SE. Leyte)	19
Colapsin, p. S. Dávao	26, 27
Colasi, p. E. Mindoro	15
Colasi, p. Panay	20
Colasi, p. SW. Cebú	22
Colorada, ó Norte, p. N. Isla Burias	11
Comillas, m. m. Lepanto	7
Comiran (de), can. E. Balábac	25
Concepción (de la), p. SE. Isla Maestre de Campo	15
Conglonbog, p. N. Isla Sibuyán	16
Consumala, p. N. Isla Sibuyán	16
Copia, f. s. Mindanao	26, 27
Copton, p. W. Cebú	22
Coral, b. E. Paragua	25
Coron (de), est. S. Isla Busuanga (Calamianes)	2, 24
Coronado, b. pto. W. Zamboanga	2, 26, 28
Corregidor, pto. Isla Corregidor	9, 29
Corte, p. NW. Bohol	23
Corúan, pto. S. Mindanao	26, 28
Corúan, p. S. Mindanao	26
Cotabato, f. S. Mindanao	26, 27
Cot-cot, p. E. Cebú	22
Cot-cot, r. Cebú	22
Cran, ó Eran, b. W. Paragua	25
Cruz, p. W. Bohol	23
Cruz de Mayo, b. W. Paragua	24

	Map.
Cuby, p. S. Zambales	8
Cueva, p. E. Isla Burias	11
Cujao, p. Sámar	18
Culaman, r. Mindanao	26, 27
Culasi, e. SE. Sorsogón	11
Culasi, p. SE. Sorsogón	11
Culili, p. Ilocos N	7, 13
Currimao, e. Ilocos N	7
Currimao, pto. Ilocos N	7
Cuyacub, p. S. Tayabas	10

D.

Dagdagun, p. E. Camarines	11
Dáguet, p. E. Mindanao	26
Dagun, l. Mindanao	26, 27
Daigajón, p. W. Cebú	22
Daimpaquit, p. Joló	28
Dajá-Dacó, p. NW. Leyte	19
Dajá-Diótay, p. NW. Leyte	19
Dajican, p. Tayabas	10
Dalagnán, r. Panay	20
Dalaguete, p. E. Cebú	22
Dalanao, r. Panay	20
Dalanas, r. Panay	20
Dalauan, b. Balábac	25
Dalipe, p. Antique	20
Dalugdug, p. Leyte	19
Damaçan, p. Isla Cacraray (SE. Luzón)	11
Damunil, r. Luzón	7
Danao, p. E. Cebú	22
Danao, r. Cebú	22
Danao, r. Negros	21
Dancalan, p. E. Sorsogón	11
Dandugan, p. Cebú	22
Dangal, p. E. Paragua	25
Danim, p. Negros	21
Dao, r. Leyte	19
Dao, r. Panay	20
Dapá (de), pas. NE. Mindanao	26, 27
Dapdap, p. N. Isla Burias	11
Dapdap, p. Tayabas	10
Dapitan, pto. NW. Mindanao	2, 26, 28
Dapitan, r. Mindanao	26, 28
Dapitan, s. NW. Mindanao	2, 26, 28
Dapulisan, p. S. Mindanao	26
Daquit, p. Isla Siquijor (SE. Negros)	21
Daracotan, b. N. Paragua	24
Darigayos, p. Unión	2, 7
Darrena, p. Ilocos N	7
Dasol, f. Zambales	8
Dasol, s. Zambales	8
Datinuaua, p. Mindoro	15
Dauigan, e. N. Mindanao	26
Dauigan, p. N. Mindanao	26
Dáuit, p. N. Mindanao	26
Dauli, p. Zambales	8
Dávao, f. SE. Mindanao	2, 26, 27
Dávao, r. SE. Mindanao	2, 26, 27
Dávao, s. SE. Mindanao	2, 26, 27
Dayap, e. N. Mindoro	15
Dayap, p. N. Mindoro	15
Decepción, p. E. Paragua	25
Delgada, p. Príncipe	8
Delong, m. m. Lepanto	7
Deseada, p. E. Luzón	8
Desolación, p. Dinágat (NE. Mindanao)	2, 26, 27
Diablo (del), p. Isla Ticao	17
Dialao, p. Ilocos N	7, 13
Dibayabay, r. Príncipe	8
Dibinisá, p. Isabela	7
Dibut, e. Príncipe	8
Dicapén, r. Luzón	7
Dicapilarín, p. Príncipe	8
Diente (del), p. W. Paragua	24
Digollirín, r. Luzón	7
Digosan, r. Mindanao	26
Dila, r. Mindanao	26
Diláin, m. m. Bulacán (Norzagaray)	8
Dilásac, e. Isabela	2, 7
Dile, p. Ilocos S	7
Dimalansan, pto. Isabela	2, 7
Dimpao, p. S. Mindanao	26
Dinatadmó, p. Isabela	7

	Map.
Dinapiquí, p. Isabela	7
Dingalan, e. E. Luzón	2, 8
Diotoring, p. Príncipe	8
Dipólog, r. NW. Mindanao	26, 28
Dirique, e. Ilocos N	7
Dirique, f. Ilocos N	7
Disabungan, r. Luzón	7
Disaster, c. N. Balábac	25
Disumangit, p. Isabela	7
Ditulay, r. Luzón	7
Diuata, p. N. Mindanao	2, 26, 27
Diur, p. NE. Cagayán	7
Divaláis, p. N. Mindanao	26
Divilacan, s. Isabela	2, 7
Domonclón, e. SW. Tayabas	10
Dongón, e. W. Mindoro	2, 15
Dongón, p. W. Mindoro	2, 15
Dongón, p. E. Sorsogón	11
Doog, p. Negros	21
Dos Amigos, pto. Tawi-tawi	28
Duglio, p. Isla Panglao (SW. Bohol)	23
Dulama, r. Mindanao	26
Duljo, p. Bohol	23
Duljugan, p. W. Leyte	19
Dulunguín, p. W. Mindanao	26
Dumaguete, p. SE. Negros	21
Dumalagui, r. Mindanao	26
Dumalaylay, r. Panay	20
Dumali, p. E, Mindoro	2, 15
Dumalin, p. W. Mindanao	26
Dumanjuc, p. W. Cebú	22
Dumanquilas, p. S. Mindanao	26, 28
Dumanquilas, s. S. Mindanao	2, 26, 28
Dumaquit, p. S. Sorsogón	11
Dumarán, b. E. Paragua	24
Dumarán (de), can. E. Paragua	24
Dumarán, f. E. Paragua	24
Dumini, s. Sámar	18
Dumúlug, r. Luzón	8
Dung, f. S. Mindanao	26
Dungún, p. Leyte	19
Dunol, e. S. Sorsogón	11
Dupón, b. W. Leyte	19
Dupón, p. Panay	20
Dupón, r. W. Leyte	19
Durundeén, p. W. Paragua	25
Duyagan, p. E. Mindoro	2, 15

E.

Emergencia, p. W. Paragua	24
Encarnada, p. Zambales	8
Engaño, c. NE. Luzón	2, 7, 13
Enmedio (de), can. Balábac	25
Entilan, p. E. Albay	11
Eran, ó Cran, f. W. Paragua	2, 25
Escarceo, p. N. Mindoro	15
Escarpada, p. NE. Cagayán	2, 7, 13
Esconchada, p. W. Isla Dinágat	26, 27
Esfuerzo (del), p. W. Paragua	24
Espíritu Santo, c. NE. Sámar	18
Estancia, f. Panay	20
Estancia, ó Panisían, r. Panay	20
Eustasia, p. E. Paragua	25

F.

Farol, p. E. Mindanao	26, 27
Filantropía, p. E. Paragua	25
Flaca, p. E. Mindanao	26, 27
Flecha, ó Buganián, p. Mindanao	26
Flechas, p. S. Mindanao	26
Flechas, p. E. Paragua	24
Fragata, r. Bohol	23
Fuego (de), ó de Calayo, p. NW. Batangas	9

G.

Gaba, s. N. Isla Batán (SE. Luzón)	11
Gabó, p. Isla Dinágat (NE. Mindanao)	26, 27
Gabot, p. Ilocos N	7
Gajo, p. SE. Albay	11
Galás, m. m. Laguna (Mabitac)	9
Galbán, ó Malagundi, p. SE. Batangas	9
Galera, pto. N. Mindoro	15
Galera, p. N. Mindoro	15
Galvaney, p. SW. Camarines	11

	Map.
Gamay, p. Isla Biliran	19
Gan, s. Ilocos N	7
Ganga, p. Isla Guimarás	20
Ganoy, l. Sámar	18
Gapán, r. Luzón	8
Gapás, m. m. Batangas (Balayán)	9
Gapay, r. Mindanao	26
Gapó (de), pas. NE. Mindanao	26, 27
Garot, r. Panay	20
Gata, ó Bulag, p. W. Sorsogón	11
Gazán, ó Bano, p. Isla Marinduque	10
Gíbong, r. Mindanao	26, 27
Gim, r. Cebú	22
Ginac, e. Isla Guimarás (SE. Panay)	20
Glan-Masilá, f. S. Mindanao	26, 27
Gogo, p. Panay	20
Golo (de), pas. Islas Lúbang	15
Gómez, ó Lalangán, e. W. Mindoro	15
Gómez, ó Lalangán, p. W. Mindoro	15
Gorda, p. NE. Albay	11
Gorda, p. Bataán	9
Gorda, p. Batangas	9
Gorda, p. S. Bohol	23
Gorda, p. Cebú	22
Gorda, p. N. Mindanao	26, 27
Gorda, p. N. Zamboanga	26, 28
Gorda, p. Tayabas	10
Guay, e. SW. Bataán	9
Guay, p. SW. Bataán	9
Guay, p. S. Mindanao	26, 27
Gubat, e. E. Sorsogón	11
Guigaamón, p. Cebú	22
Guihalinan, p. E. Tayabas	10
Guijalo, e. SE. Camarines	11
Guimugahan, p. Negros	21
Guinabaranan, p. NW. Sámar	18
Guinabasan, ó Buenabrigo, p. W. Cebú	22
Guinad, p. Isla Guimarás (SE. Panay)	20
Guinaguanan, e. S. Bohol	23
Guinanug, p. Sámar	18
Guindanan, p. Isla Daram (W. Sámar)	18
Guinduganan, p. W. Isla Burias	11
Guindulman, e. Bohol	23
Guinlantuyan, p. Isla Daram (W. Sámar)	18
Guinobatan, r. Masbate	17
Guintulan, p. Sámar	18
Guiuanón, p. W. Cebú	22
Gulayan, r. Bohol	23
Gumay, e. Sámar	18

H.

Hagonoy, l. Luzón	8
Halabá, p. Leyte	19
Hibog, r. Panay	20
Higanlígam, p. S. Leyte	19
Higasaán, r. E. Leyte	19
Hijo, r. S. Mindanao	26, 27
Hilongos, r. SW. Leyte	19
Himamaylan, r. Negros	21
Himbucgán, p. Biliran	19
Himoto, r. Isla Catanduanes	14
Hinauligan, p. Leyte	19
Hingantingal, r. S. Leyte	19
Hingatungan, p. Leyte	19
Hinigaran, r. Negros	21
Hinunangan, e. E. Leyte	19
Hinunucan, p. E. Leyte	19
Hirigatungan, p. E. Leyte	19
Hitumnog, p. SE. Leyte	19
Hoangón, p. S. Leyte	19
Hornos, p. S. Bataán	9
Hoya de Iba, f. Zambales	8
Hoya de Iba, p. Zambales	8
Humangan, p. NE. Camarines	11
Humayan, r. Mindanao	26

I.

Iba, p. Zambales	8
Ibaicay, p. Panay	20
Ibajay, p. Panay	20

	Map.
Ibajay, r. Panay	20
Ibalong, p. S. Sorsogón	11
Ibulao, r. Luzón	7
Igan, s. Isla Guimarás	20
Igasan, p. Joló	28
Igat, s. S. Mindanao	26
Iglesia (de la), p. E. Paragua	25
Ílang-ílang, r. Cavite	9, 29
Iligan, b. N. Mindanao	2, 26, 27
Iligan, p. E. Cagayán	2, 7, 13
Ilijan, e. S. Batangas	9
Ilijan, p. S. Batangas	9
Ilijan, p. Cebú	22
Ilijan, p. Isla Panaón (SE. Leyte)	19
Ilinid, p. Leyte	19
Ilinín, p. NW. Bataán	9
Iloílo (de), est. SE. Panay	2, 20
Iloílo, pto. SE. Panay	20
Iloílo, r. Panay	20
Illana, b. S. Mindanao	2, 26, 27
Imurúan, b. W. Paragua	24
Imurúan, f. W. Paragua	24
Imus, r. S. Luzón	9
Inabonga, r. Bohol	23
Inacauan, p. W. Sorsogón	11
Inagayan, s. Isla Biliran	19
Inaguican, p. Infanta	12
Inarijan, r. Camarines	11
Inausugan, s. Isla Biliran	19
Initao, p. N. Mindanao	26, 27
Inlulutoc, b. W. Paragua	24
Inopacan, s. W. Leyte	19
Iot, p. N. Isla Catanduanes	14
Ipayoc, r. Panay	20
Ípil, b. E. Sámar	2, 18
Ípil, p. Isla Sibuyán	16
Ipolote, b. E. Paragua	25
Iriron, e. W. Mindoro	15
Írong-Írong, p. W. Sámar	18
Isabel, p. Cebú	22
Isabel, p. W. Paragua	25
Isabela (de la), pas. NW. Isla Basilan	26, 28
Isla Verde, b. E. Paragua	24
Isla Verde (de), pasos N. y S. (S. Batangas)	9, 15
Islas Verdes (de), b. E. Paragua	25
Iuísan, p. E. Cebú	22

J.

Jabụjab, p. Isla Biliran	19
Jacbag, p. Cebú	22
Jaclugan, b. E. Leyte	19
Jagdán, p. Panay	20
Jala, p. S. Mórong (Laguna de Bay)	9
Jalaúr, r. Panay	20
Jaligue, ó Tajaligue, p. W. Cebú	22
Jaligue, r. Cebú	22
Jalo, r. Panay	20
Jalobón, r. W. Leyte	19
Jamelo, e. WNW. Batangas	9
Jamuraon, e. S. Camarines	11
Jamuraon, p. S. Camarines	11
Janabatas (de), can. NE. Leyte	18, 19, 30
Janaojanao, e. S. Batangas	9
Jangán, p. Masbate	17
Janipaán, r. Panay	20
Jaro, l. Leyte	19
Jervóis, p. W. Paragua	25
Jesús, p. N. Camarines	10
Jesús, p. SE. Albay	11
Jigabó, m. m. Albay (Tivi)	11
Jilaitin, p. Negros	21
Jimuguit, p. Cebú	22
Jinaupang, p. Cebú	22
Jinolanan, p. Cebú	22
Jintotolo (de), pas. SW. Masbate	2, 17
Jintotolo, p. SW. Masbate	17
Jobo, p. E. Mindanao	26, 27
Joló, e. Joló	28
Joló, f. Joló	28
Jubalan, pto. S. Mindanao	26, 27
Jubas, p. S. Leyte	19
Juri, p. NE. Isla Lúbang	15

L.

Labó, p. N. Mindanao	26
Lacay-lacay, p. Ilocos N	7

	Map.
Lacy, e. S. Isla Siquijor	21
Lagán, p. Isla Ticao	17
Lagonoy, s. SE. Camarines	11
Laguán, s. Sámar	18
Laguimanoc, pto. S. Tayabas	10
Laguín, s. W. Sámar	18
Lagumá, p. E. Leyte	19
Lahi, p. S. Mindanao	26
Lalabunguen, s. S. Mindanao	26, 27
Lalangán, ó Gómez, e. W. Mindoro	15
Lalayan, r. Mindanao	26
Lalayunga, p. S. Mindanao	26
Lalay-yagan, p. Isla Buad (W. Sámar)	18
Lamao, p. E. Bataán	9, 29
Lambajón, p. E. Mindanao	26, 27
Lambangan, r. Isla Marinduque	10
Lambillón, p. E. Mindanao	26, 27
Lamigan, p. SE. Mindanao	26, 27
Lamigón, p. S. Mindanao	26, 27
Lamón, b. N. Tayabas	10
Lamón, p. E. Mindanao	26
Lampón, pto. Infanta	12
Lanao, ó Malanao, l. Mindanao	26, 27
Landican, p. S. Mindanao	26
Landungan, p. Cebú	22
Langao, p. S. Sorsogón	11
Langcán, pto. Isla Dumarán	24
Langcán, p. Isla Dumarán	24
Languyón, s. Cebú	22
Lanigan, pto. N. Mindanao	26, 27
Lanigan, r. Panay	20
Lantián, p. Isla Romblón	16
Lanumang, r. Panay	20
Laoag, r. Ilocos. N	7
Lapat, p. S. Mindanao	26, 27
Lapitan, p. S. Mindanao	26, 27
Lapog, f. Ilocos N	7
Lapog, ó Solotsolot, b. Ilocos N	7
Larga, p. W. Paragua	24
Lasang, p. S. Mindanao	26
Lasisi, p. SE. Bataán	9, 29
Lauang, r. Masbate	17
Lauing, e. E. Camarines	11
Lauis, p. W. Bohol	23
Layaban, p. N. Mindanao	26
Layapac, p. Isla Buad (W. Sámar)	18
Laylay, r. Isla Marinduque	10
Lebac, pto. S. Mindanao	26, 27
Lechones, p. S. Bataán	9
Lesa, s. S. Mindanao	26, 27
Lian, p. E. Tayabas	10
Lianga, e. E. Mindanao	2, 26, 27
Libaganon, r. SE. Mindanao	26, 27
Libang, r. Mindanao	26, 27
Libás, p. Bohol	23
Liberanan, p. E. Leyte	19
Liglio, p. W. Leyte	19
Ligpó, p. Batangas	9
Liguasan, l. Mindanao	2, 26, 27
Lila, p. Sámar	18
Liloan, pto. N. Isla Panaón (SE. Leyte)	19
Liloan, p. Cebú	22
Limay, p. E. Bataán	9, 29
Limbones, p. NW. Batangas	9
Linao, p. E. Bataán	9, 29
Linao, f. S. Mindanao	26
Linao, p. S. Mindanao	26, 27
Linao, s. S. Mindanao	26
Linaón, s. Negros	21
Lindug, r. NE. Leyte	19
Linganay, p. W. Leyte	19
Lingayén, g. W. Luzón	2, 7
Lion, s. S. Leyte	19
Lipata, p. E. Cebú	22
Lipata, p. W. Panay	20
Lipata, p. S. Sorsogón	11
Lipata, p. Tayabas	10
Litabangan, p. W. Mindanao	26
Liza, p. Negros	21
Loay, p. S. Bohol	23
Loay, r. Bohol	23
Loboó, ó Punas, p. S. Batangas	9
Loco-loco, ó Sigayan, p. S. Batangas	9
Loculan, f. N. Mindanao	26
Loculan, r. Mindanao	26
Looc, e. NW. Batangas	9

Map.

Looc, p. W. Cebú 22
Loog, e. SE. Isla Lúbang 15
Loog, pto. SW. Isla Tablas 16
Loog, s. NW. Isla Marinduque 10
Loón, f. W. Bohol 23
Loón, p. W. Bohol 23
Lubalan, p. S. Mindanao 26
Luban, f. E. Mindanao 26, 27
Luban, p. SE. Mindanao 26
Lúbang, p. N. Mindoro 15
Lubó, m. m. Laguna 9
Lubó, p. S. Leyte 19
Lubug, s. Isla Sibuyán 16
Lubungan, r. Mindanao 26
Ludican, p. Joló 28
Lugbón, p. Isla Romblón 16
Lugot, ó Sugot, p. Ilocos N 7
Lugus, p. S. Mindanao 26
Lugut, p. S. Mindanao 26
Luimbia, p. Negros 21
Lumaguus, r. Mindanao 26
Lumbucan (de), can. SE. Balábac. 25
Lumintan, p. W. Mindoro 15
Lúput, p. S. Mindanao 26, 27
Lusarán, p. S. Isla Guimarás 2, 20
Lusunsacátao, p. Cebú 22
Lutangan, p. Isla Olutanga (S. Mindanao) 26, 28
Luzón, p. W. Bataán 9

M.

Maasim, r. Mindoro 15
Maasin, r. Bohol 23
Maasin, r. Leyte 19
Maasin, s. S. Leyte 19
Maayon, r. Panay 20
Mabaúha, p. Isla Panaón (SE. Leyte) 19
Mabiao, r. Leyte 19
Mabio, p. Tayabas 10
Mabó, e. Isla Marinduque 10
Mabólog, p. Isla Sibuyán 16
Mabúsao, r. Panay 20
Macababay, p. S. Zambales 8
Macaguit, p. W. Paragua 2, 24
Macajalar, b. N. Mindanao 2, 26, 28
Macalate, p. Zambales 8
Macalino, p. Isla Buad (W. Sámar) 18
Macambol, f. E. Mindanao 26, 27
Macao, p. E. Mindanao 26, 27
Mácar, f. S. Mindanao 26
Macaribao, r. Negros 21
Macaulit, r. Mindoro 15
Maclayanas, p. Isla Panaón (SE. Leyte) 19
Macotó, ó Canmanhala, e. W. Albay 11
Macotó, ó Canmanhala, p. W. Albay 11
Macugil, p. W. Sorsogón 11
Madálog, p. N. Mindanao 26
Madang, p. Sámar 18
Madáum, f. S. Mindanao 26, 27
Madáum, r. S. Mindanao 26, 27
Madilao, p. NE. Mindanao 26, 27
Madrépora, p. E. Paragua 25
Magabo, p. Negros 21
Magabún, p. Isla Biliran 19
Magálang, p. Batangas 9
Magalo, p. S. Leyte 19
Magallanes, e. NW. Isla Sibuyán 16
Magallanes, p. S. Batangas 9
Magasauangtúbig, r. Mindoro 15
Magat, r. Luzón 7
Magaúhan, r. Leyte 19
Magay, p. S. Bohol 23
Magdalena, p. Masbate 17
Maginasu, p. Leyte 19
Maglabán, p. Zambales 8
Maglabit, p. E. Mindanao 26, 27
Maglubún, p. E. Mindanao 26, 27
Maguican, p. S. Mindanao 26
Maguigtig, p. Tayabas 10
Magsalim, p. Negros 21
Mahanglad, r. Leyte 19
Maibún, e. Joló 28
Mainaga, e. Batangas 9

Map.

Mainit, ó Saponga, l. NE. Mindanao 26, 27
Mainonón, p. NE. Albay 11
Maipat (de), can. Tawi-tawi 28
Majabibujabin, p. N. Tayabas 10
Majulat, p. Isla Sibuyán 16
Malababón, p. Sorsogón 11
Malabrigo, f. S. Batangas 9
Malabrigo, p. S. Batangas 9
Malagabón, p. Sámar 18
Malagundi, ó Galbán, p. SE. Batangas 9
Malagusan, p. SE. Leyte 19
Malálag, pto. S. Mindanao 26, 27
Malamaui, pto. Isla Basilán 26, 28
Malampaya, b. W. Paragua 24
Malampaya, pto. W. Paragua 24
Malanao, r. Luzón 7
Malanao, ó Lanao, l. Mindanao 26, 27
Malapascua (de), can. NE. Cebú 19, 22
Malatag, p. S. Leyte 19
Malatandán, p. S. Tayabas 10
Malatanguit, p. Batangas 9
Malatuna, p. S. Mindanao 26, 27
Malaylay, r. Mindoro 15
Maláyog, p. W. Sámar 2, 18
Malburan, r. Leyte 19
Malebol, r. Mindanao 26
Maleput, r. Mindanao 26
Maliao, r. Panay 20
Malibago, p. Masbate 17
Malícay, s. S. Mindanao 2, 26, 27
Malínao, pto. E. Isla Dinágat 26, 27
Malínao, r. Panay 20
Malípano, f. S. Mindanao 26
Malipu, b. W. Paragua 24
Malita, p. S. Dávao 26, 27
Malitbog, r. Mindanao 26
Malocot, p. Batangas 9
Malubároc, p. Sámar 18
Maluc, f. S. Mindanao 26
Malupali, r. Mindanao 26
Maluso, b. W. Isla Basilan 26, 28
Maluya, p. W. Isla Lúbang 15
Mamailan, p. E. Mindanao 26, 27
Mamánao, p. Isla Rapu-rapu (SE. Luzón) 11
Mamanga, r. Mindoro 15
Mambajab, p. Isla Biliran 19
Mambúlao, pto. Tayabas 10
Mambúlao, p. Tayabas 10
Mambúrao, r. Mindoro 15
Mamebel, r. Luzón 7
Manaba, r. Bohol 23
Managuión, b. Bataán 9
Manalumo, p. Sámar 18
Mananga, r. Cebú 22
Manangula, p. S. Mindanao 26
Manapla, r. Negros 21
Manat, r. Mindanao 26, 27
Manay, r. Mindanao 26, 27
Mancaris, p. W. Sámar 18
Mandalugan, r. Negros 21
Mandaui, r. Bohol 23
Mandonga, p. Mindanao 26, 27
Mangal, p. Isla Basilan 26, 28
Mangarín, pto. W. Mindoro 15
Mangarín, p. W. Mindoro 15
Mangáyao, p. S. Leyte 19
Mangcao, p. W. Cebú 22
Mangrove, p. W. Paragua 25
Mangsee (de), can. SE. Balábac 25
Manguina, r. Mindanao 26
Manicaá, r. Panay 20
Manicani, f. Isla Manicani (S. Sámar) 18
Manila (Bahía de), b. W. Luzón 2, 9, 29
Manila, pto. W. Luzón 2, 9, 29
Maninila, r. Panay 20
Manisbasco, p. S. Zambales 9
Manjao, r. Isla Marinduque 10
Manjud, p. Sámar 18
Manjúyod, p. Negros 21
Manluluag, m. m. Pangasinán (Mangataren) 8
Manoc, p. N. Leyte 19
Manoc, p. S. Isla Sibuyán 16
Manoyaosayao, p. Cebú 22
Mansalay, e. E. Isla Marinduque 10

Map.

Mansanga, r. Leyte 19
Mansiol, p. E. Isla Marinduque 10
Mantag, p. W. Sorsogón 11
Mantitinao, r. SW. Leyte 19
Mapanga, f. S. Mindanao 26, 27
Mapatag, p. Panay 20
Mapilio, p. Batangas 9
Mapinjor, p. N. Tayabas 10
Maputi, p. N. Mindanao 26, 27
Maputián, ó Arenas, p. S. Mindanao 26
Mapuyo, p. Isla Biliran 19
Maqueda (de), can. E. Camarines 11
Maqueda, b. W. Sámar 18
Maquiliquían, p. Negros 21
Maquiliquil, p. Negros 21
Maquinag, p. Isla Camiguín (N. Mindanao) 26, 27
Marabay, p. W. Paragua 24
Marama, r. Mindanao 26
Marangay, p. SE. Leyte 19
Marantow, p. E. Paragua 25
Marapatang, f. S. Mindanao 26
Marará, e. Isla Verde (S. Batangas) 9
Marasi, b. W. Paragua 2, 25
Marga, s. S. Mindanao 26, 27
María Antonia, pto. NE. Cagayán 7, 13
Marianas, r. Negros 21
Maribojoc, e. Bohol 23
Maricabán (de), pasos N. y S. (S. Batangas) 9, 15
Marigabató, p. S. Mindanao 26
Marigatdán, p. E. Leyte 19
Marigil, p. Mindoro 15
Marigondón, e. S. Albay 11
Marinap, p. SW. Sorsogón 11
Marintoc, p. Masbate 17
Mariqui, p. S. Mindanao 26
Mariquit, p. Isla Biliran 19
Mariveles, pto. S. Bataán 9
Marlanga, e. N. Isla Marinduque 10
Marlanga, p. N. Isla Marinduque 10
Marurúgao, r. Mindanao 26
Masaguisi, r. Isla Marinduque 10
Masala, p. E. Mindanao 26, 27
Masapilit, p. Isla Buad (W. Sámar) 18
Masaya, r. Luzón 7
Masayoc, r. Leyte 19
Masingal, m. m. Ilocos N 7
Masingal, s. Ilocos N 7
Masingloc, e. S. Mindanao 26
Masinloc, f. S. Mindanao 26
Masinloc, e. Zambales 8
Maslic, p. E. Mindanao 26, 27
Matablán, r. Luzón 8
Matacón, e. N. Polillo 12
Matalang, r. Luzón 8
Matalvi, pto. Zambales 8
Matangal, p. Isla Basilan 26, 28
Matarinao, p. E. Sámar 18
Matatindog, r. SW. Negros 21
Matayón, p. Masbate 17
Mati, f. E. Mindanao 26, 27
Matiao, e. S. Mindanao 26
Matiao, f. S. Mindanao 26
Matigboc, r. Bohol 23
Matimus, s. S. Mindanao 26
Matitinao, e. W. Cebú 22
Matnog, e. SE. Sorsogón 11
Matúbug, e. Mindanao 26
Matulimog, p. Cebú 22
Matumut, r. Luzón 7
Matung, p. Leyte 19
Matuntún, p. Isla Biliran 19
Matutindog, p. Negros 21
Maya, r. Leyte 18
Mayllague, p. Mindoro 15
Mayo, s. E. Mindanao 26, 27
Mayraira, p. Ilocos N 2, 7, 13
Mayuga, p. S. Leyte 19
Meabe, m. m. Benguet 7
Melville, c. S. Paragua 25
Mesa (de la), p. W. Paragua 2, 24
Miaga, r. Mindanao 26
Milagbiga, e. S. Sorsogón 11
Minaga, p. Cebú 22
Minaga, r. Cebú 22
Minalos, p. Cebú 22

Map.

Minalutan, p. Isla Siquijor 21
Minangas, ó Binangá, pto. W. Bataán 9
Minangas, p. E. Isla Busuanga (Calamianes) 24
Mindoro (de), est. SW. Mindoro 2, 15
Mingolit, r. Luzón 7
Minic, f. S. Mindanao 26
Minolo, f. N. Mindoro 15
Minusuang, r. N. Leyte 19
Misamis, f. N. Mindanao 26, 27
Misamis, p. N. Mindanao 26, 27
Misibis, p. NE. Albay 11
Mobo, e. Masbate 17
Molboc, p. Cebú 22
Mompog (de), pas. S. Tayabas 10
Moncada, e. SE. Mindanao 26, 27
Mondeo, r. Isla Polillo 12
Monte (del), p. NW. Mindoro 15
Montúfar, p. NE. Sorsogón 11
Montugan, E. Sorsogón 11
Morsoom, c. W. Paragua 24
Mual, s. Sámar 18
Mucabog, p. Negros 21
Múlag, m. m. Cebú 22
Mulanay, f. S. Tayabas 10
Mulita, r. Mindanao 26, 27
Muquid, r. Bohol 23
Murciélagos, b. N. Mindanao 2, 26, 27
Musa, pto. Isla Fuga (Batanes) 13

N.

Nabanoc, p. W. Leyte 19
Nabasan, p. Zambales 8
Nabbuangán, r. Luzón 7
Nabulao, e. Negros 21
Nabulúan, r. Mindoro 15
Nacabán, p. W. Bataán 9
Naga, p. W. Albay 11
Nagas, p. E. Mindanao 26, 27
Nagbuclasan, p. Batangas 9
Naglabo, r. Bohol 23
Naglagbong, m. m. Albay 11
Naglón, p. S. Leyte 19
Nagtanglán, m. m. Pangasinán (Pozorrubio) 8
Nagtig, p. Panay 20
Naguionca, p. Isla Lúbang 15
Naguibá, p. NE. Mindoro 15
Nagumbuayan, p. SE. Isla Catanduanes 14
Nailog, r. Isla Sibuyán 16
Nailón, p. Cebú 22
Nailón, p. Panay 20
Naisog, p. NW. Panay 20
Naisot, e. Panay 20
Namagpacán, e. Unión 7
Namanuco, p. E. Bohol 23
Nanga, p. W. Mindanao 26
Nanoc, p. N. Mindanao 26
Napacao, p. E. Bohol 23
Napalungan, p. Isla Buad (W. Sámar) 18
Napó, p. Zambales 8
Napo, r. Bohol 23
Napudut, m. m. Nueva Écija (Rosales) 8
Napulá, p. Isla Lúbang 15
Nara, p. S. Mindanao 26, 27
Nariz (de la), p. E. Paragua 25
Naro, s. E. Masbate 17
Nasipit, pto. N. Mindanao 26, 27
Naso, p. SW. Panay 20
Nasog, p. NW. Panay 20
Nasugbú, e. W. Batangas 9
Nasugbú, f. W. Batangas 9
Nasugbú, p. W. Batangas 9
Nauco, p. SE. Bohol 23
Nauco, p. Masbate 17
Naujan, f. NE. Mindoro 15
Naujan, l. NE. Mindoro 15
Naujan, p. NE. Mindoro 15
Naujan, r. Mindoro 15
Navotas, r. Mindoro 15
Naya, p. Isla Romblón 16
Nazasa, s. S. Zambales 8
Nayún, r. Tayabas 10

Map.

Negra, p. Ilocos N 7
Negra, p. E. Paragua 24
Nibobón, r. Luzón 8
Nin, b. W. Masbate 17
Nipa, p. Panay 20
Nipa-nipa, s. Sámar 18
Noche Buena (de), can. Tawi-tawi 28
Nora, p. S. Mindanao 26
Noreste, p. Isla Palaui (NE. Luzón) 7
Norte, ó Colorada, p. N. Isla Burias 11
Norte de Balábac, est. S. Paragua 25
Nuin, f. S. Mindanao 26
Nuluncan, p. Isla Biliran 19
Nungay, p. S. Sorsogón 11

O.

Obón, p. Negros 21
Ocan, ó Binay, p. Sámar 18
Ocre, p. Negros 21
Octoc, p. SW. Camarines 11
Odiong, p. E. Leyte 19
Odiongón, f. Isla Tablas 16
Odoc, p. Sámar 18
Oeste (del), p. Balábac 25
Oeste de Basibuli (del), can. Tawi-tawi 28
Oeste de Banaran (del), can. Tawi-tawi 28
Okayán, p. E. Paragua 25
Olo, r. Luzón 8
Olongapó, pto. S. Zambales 8
Oot, ó Lanigan, p. Sámar 18
Opac, p. Zambales 8
Opol, f. N. Mindanao 26, 27
Opong, r. Sámar 18
Orani, r. Bataán 9, 29
Orás, e. E. Sámar 18
Orás, p. E. Sámar 18
Orás, r. Sámar 18
Origón, p. Isla Tablas 16
Ormoc, b. W. Leyte 19
Oslob, p. Cebú 22
Ostras (de las), e. W. Paragua 24
Ostras (de las), p. W. Paragua 24
Oyón, p. Zambales 8

P.

Pacahán, ó Habang, p. E. Sorsogón 11
Padada, p. S. Mindanao 26
Padlahán, r. Leyte 19
Padnanungan, p. NE. Cagayán 7
Padulog, p. Isla Sibuyán 16
Paet, p. S. Mindanao 26
Pagalungan, p. S. Mindanao 26
Pagapas, ó San Pedriño, e. SW. Batangas 9
Pagarián, e. S. Mindanao 26
Pagauanén, p. W. Paragua 24
Pagbabangunan, r. Sámar 18
Pagbaján, p. W. Mindoro 15
Pagbaján, r. Mindoro 15
Pagbilao, e. S. Tayabas 10
Pagdanam, b. W. Paragua 24
Pagdanam, p. W. Paragua 24
Paglalasugan, p. Sámar 18
Paglicangan, p. E. Mindanao 26, 27
Pagquiputan, p. S. Mindanao 26, 27
Pagsán, r. Luzón 7
Pagsanhán, p. Sámar 18
Paguirira, p. SE. Albay 11
Palag, e. SE. Camarines 11
Palanan, e. Isabela 2, 7
Palanan, e. Mindoro 15
Palanas, r. Leyte 18
Palanguitín, p. Zambales 8
Palánog, pto. E. Masbate 17
Palanquitas, p. Zambales 8
Palápag, pto. N. Sámar 18
Palápag, p. W. Isla Sibuyán 16
Palaspas, p. Tayabas 10
Palatúan, p. S. Sorsogón 11
Paláuig, e. Zambales 8
Paláuig, p. Zambales 8
Palíuan, p. Panay 20
Palo (de), p. W. Albay 11
Palo, r. E. Leyte 19
Palompón, pto. W. Leyte 19

Map.

Palompón, p. Negros 21
Palúan, e. W. Mindoro 15
Pamagsalan, r. Bohol 23
Pamanpangón, p. W. Leyte 19
Pambujan, b. E. Sámar 18
Pambujan, pto. E. Sámar 18
Pamián, ó Estancia, r. Panay 20
Pamintangan, p. Isla Marinduque 10
Pamoboan, p. Cebú 22
Pampandúgang, p. W. Paragua 25
Pampat, p. S. Mindanao 26
Pamplona, r. N. Luzón 7, 13
Panabutan, e. W. Mindanao 26, 28
Panadlihan, p. Sámar 18
Panagocdoc, r. W. Leyte 19
Panagsagón, p. Negros 21
Panahonga, p. Camarines 11
Panáin, p. S. Mindanao 26, 27
Panalipan, p. Cebú 22
Panalisa, p. S. Mindanao 26, 27
Panaluran, e. NE. Leyte 19
Panaluran, pto. NE. Leyte 19
Panampalan, p. NW. Isla Polillo 12
Panaón (de), est. SE. Leyte 2, 19
Panaón, p. N. Mindanao 26, 27
Panaón, p. S. Isla Panaón 19
Panay, p. E. Negros 21
Panay, p. Sámar 18
Panay, r. Panay 20
Pandán, e. N. Mindoro 15
Pandán, e. W. Panay 20
Pandán, p. E. Bataán 9, 29
Pandán, p. E. Leyte 19
Pandán, p. SE. Mindoro 15
Pandán, p. Negros 21
Pandán, p. SE. Sorsogón 11
Pandanang, p. E. Camarines 11
Pandarochan, b. S. Mindoro 15
Pandasan, f. S. Mindanao 26
Pandulungan, p. W. Paragua 24
Panga, p. S. Mindanao 26
Panganiran, ó Cadburanan, p. W. Albay 11
Panganuran, p. N. Mindanao 26
Pangao, p. Tayabas 10
Pangi, s. Sámar 18
Panglao, e. Isla Panglao (SW. Bohol) 23
Pangpang, p. Sámar 18
Pangpangón, r. Panay 20
Pangtañ, p. W. Leyte 19
Pangubatan, f. S. Mindanao 26, 27
Panguián, p. S. Mindanao 26
Panguil, b. N. Mindanao 26, 27
Panguil, l. Mindanao 26, 27
Panguiputan, p. S. Mindanao 26
Pangusan, p. Isla Mactán (E. Cebú) 22
Pangutaran (de), pas. NW. Joló 2, 26, 28
Paniguran, p. Leyte 19
Panilahan, r. W. Leyte 19
Panimusan, p. W. Paragua 25
Paninihían, p. Sámar 18
Panique, p. Marinduque 10
Panique, p. Masbate 17
Panirugan, p. E. Leyte 19
Panján, p. N. Tayabas 10
Panno, p. SW. Leyte 19
Pansol, m. m. Laguna (Calamba) 9
Pantao, f. W. Albay 11
Pantocomi, p. Mindoro 15
Pantud, E. Panay 20
Paoay, ó Danum, l. Ilocos N 7
Paracale, e. N. Camarines 10
Paracale, p. N. Camarines 10
Paragua (de la), can. N. Paragua 2, 24
Paran, p. E. Albay 11
Parara, p. S. Mindanao 26
Parudo, r. Luzón 8
Pasacao (de), e. S. Camarines 11
Pasacao, f. S. Camarines 11
Pasacao, m. m. Camarines 11
Pasal, p. E. Isla Semerara 15
Pasanján, p. S. Tayabas 10
Pasco (de), can. E. Paragua 24
Pásig, r. Luzón 9, 29
Pasigajón, p. W. Isla Siquijor 21
Pásil, p. S. Tayabas 10

Map.

Pastora, p. NE. Zambales 8
Pata, f. Joló 28
Pata, p. NW. Cagayán 7
Patuco, f. S. Mindanao 26, 27
Patungan, e. NW. Batangas 9, 29
Patyacan, p. SE. Leyte 19
Pauican, p. Isla Biliran 19
Pauican, p. Isla Lúbang 15
Paypay, ó Lambajan, p. E. Mindanao 26, 27
Pedruscos, p. W. Zamboanga 26, 28
Península, p. Isla Dinágat (NE. Mindanao) 26, 27
Peñascales, p. Isla Dinágat (NE. Mindanao) 26, 27
Peñascosa, p. W. Paragua 24
Peris, e. E. Tayabas 10
Pescado (del), p. E. Paragua 25
Piacán, p. W. Panay 20
Piapi, p. N. Tayabas 10
Pícol, p. W. Panay 20
Picuda, p. W. Paragua 24
Pideng, m. m. Albay (Villavieja) 11
Piedras (de), p. NW. Zambales 8
Piedras (de), p. W. Paragua 24
Pilar, pto. Isla Siargao (NE. Mindanao) 26, 27
Pilas (de), can. W. Isla Basilan 26, 28
Pilis, e. E. Albay 11
Pilisan, p. Tayabas 10
Pinacapulan, p. Tayabas 10
Pinacanauán de Cabagán, r. Luzón 7
Pinacanauán de Ilagan, r. Luzón 7
Pinacanauán de Tuguegarao, r. Luzón 7
Pinacanauán de Tumauini, r. Luzón 7
Pinagbucan, p. E. Albay 11
Pinagcurusan, e. Isla Maricabán (S. Batangas) 9
Pinagcurusan, p. Isla Maricabán 9
Pinaghaya, p. Isla Panaón (SE. Leyte) 19
Pinagmupúan, p. N. Leyte 19
Pinalabúan, p. Panay 20
Pinamalayan, e. NE. Mindoro 15
Pinamitan, p. Sámar 18
Pinamucan, p. S. Batangas 9
Pinamungajan, s. W. Cebú 22
Pinamuntangan, e. S. Tayabas 10
Pinamuntangan, p. S. Tayabas 10
Pinandungan, p. Tayabas 10
Pinauasan, p. E. Paragua 25
Pinos, p. W. Paragua 25
Pinutan, p. Isla Panaón (SE. Leyte) 19
Pirata (del), b. W. Paragua 24
Piratan, r. Mindanao 26
Pitas, p. S. Mindanao 26
Pitogo, f. S. Tayabas 10
Pitogo (de), pas. E. Camarines 11
Pitogo, S. Joló 28
Pola, p. S. Mindanao 26, 27
Pólac, e. NE. Marinduque 10
Poláuit, p. W. Sámar 18
Polloc, f. S. Mindanao 26, 27
Polloc, p. S. Mindanao 26, 27
Polo, l. Leyte 19
Polo, p. N. Mindanao 26, 27
Ponclián, p. Leyte 19
Pont, p. NE. Cagayán 7
Pontado, p. Isla Biliran 19
Pontevedra, r. Panay 20
Pontod, p. W. Leyte 19
Pora, p. S. Mindanao 26
Portuguesa, p. NW. Pangasinán 8
Potique, p. E. Albay 11
Potol, p. N. Panay 20
Prahú, p. E. Paragua 25
Príncipe Alfonso (del), pto. Balábac 25
Promontorio, p. W. Paragua 24
Providencia, p. W. Paragua 25
Pucio, p. NW. Panay 20
Puerto (del), p. S. Isla Palaui (NE. Luzón) 7
Puerto Princesa, ó Yuahit, pto. E. Paragua 24
Pujada, b. E. Mindanao 26, 27
Pujada, pto. E. Mindanao 26, 27
Pulanauta, p. Masbate 17

Map.

Pulangui, ó Río Grande, r. Mindanao 26, 27
Pulo, p. Isla Sibuyán 17
Punas, ó Loboó, p. S. Batangas 9
Pusan, p. E. Mindanao 26, 27
Pusgo, pto. E. Tayabas 10
Pusgo, p. E. Tayabas 10
Pusílao, r. Mindanao 26, 27
Putiao, p. S. Sorsogón 11
Putic, p. Joló 28

Q.

Quensitog, m. m. Quiangán 7
Quidapil, p. S. Mindanao 26, 27
Quidancac, s. S. Mindanao 26
Quijada, p. NE. Cagayán 7
Quilbáit, p. SE. Tayabas 10
Quimaya, r. Mindanao 26
Quinablayán, p. E. Mindanao 26, 27
Quinabucasan, p. N. Camarines 11
Quinalang, f. N. Mindanao 26, 27
Quinalapan, p. W. Sorsogón 11
Quinali, p. E. Bohol 23
Quinanad, p. Isla Panaón (SE. Leyte) 19
Quinangcang, s. Isla Panaón 19
Quinapuntan, r. Mindanao 26
Quipit, p. N. Mindanao 26, 27

R.

Rabín, p. NW. Leyte 19
Ragay, s. S. Luzón 2, 10, 11
Ragutaya, p. N. Camarines 10
Rapu-rapu (de), pas. SE. Luzón 11
Real, p. E. Bataán 9, 29
Real, p. Infanta 12
Reinas (de las), b. W. Paragua 24
Remintao, p. Sámar 18
Reposo, p. W. Paragua 25
Restinga, p. NW. Cavite 9, 29
Río Chico, ó Bangag, r. Luzón 7
Río Chico de la Pampanga, r. Luzón 8
Río Grande de Cagayán, r. Luzón 7, 13
Río Grande de Mindanao, ó Pulangui 26, 27
Río Grande de la Pampanga, r. Luzón 8
Río Grande de San Mateo, r. Luzón 8, 9
Rivera, p. Zambales 8
Roma, p. Tayabas 10
Romano, s. Isla Panaón 18
Romblón, pto. Isla Romblón 16
Rosa, p. Ilocos N 7
Rosario, p. S. Batangas 9
Rumbán, p. W. Mindoro 15
Rungus, p. S. Camarines 11

S.

Saac, p. Cebú 22
Sabán, p. Isla Biliran 19
Sabang, p. Sorsogón 11
Sabang, p. Tayabas 10
Sablayán, f. W. Mindoro 15
Sablayán, p. Isla Romblón 16
Saboncogon, p. Panay 20
Sacaán, p. E. Cebú 22
Sacarón, s. S. Mindanao 26, 27
Sacay-sacay, p. W. Leyte 19
Saco de Negros, e. Negros 21
Sagal, p. S. Mindanao 26
Sagarayan, f. S. Mindanao 26
Sagay, ó Carey, p. Negros 21
Sagcadoc, p. N. Camarines 10
Saisáin, p. Bataán 9
Salacot, p. E. Leyte 19
Salamague, r. Luzón 8
Salanan, p. S. Mindanao 26
Salasala, p. SE. Mindanao 26, 27
Salauan, p. N. Mindanao 26, 27
Saley, p. Tayabas 10
Salimbal, p. N. Mindanao 26, 27
Salín, r. Bohol 23
Salincapaoraan, p. S. Tayabas 10
Saltán, r. Luzón 7
Salomague, pto. Ilocos N 7

	Map.
Salomague, p. Isla Marinduque	10
Sálug, r. S. Mindanao	26, 27
Sálug, r. Panay	20
Salvador, f. Zambales	8
Salvadora, m. m. Benguet	7
Samang, p. Cebú	22
Sambatón, p. S. Mindanao	26
Sambulauan, pto. S. Mindanao	26
Sambulauan, p. S. Mindanao	26
Sampinit, l. Sámar	18
Samulit, s. Sámar	18
Sanaga, r. Mindanao	26
San Agustín, c. SE. Mindanao	26, 27
San Agustín, e. W. Leyte	19
San Andrés, ó Banacalan, pto. NW. Marinduque	10
San Andrés, p. Marinduque	10
San Antonio (de), b. E. Paragua	25
San Bernardino (de), est. SE. Luzón	2, 11
Sancol, pto. E. Mindanao	26, 27
Sancó, p. E. Mindanao	26, 27
San Diego, p. S. Batangas	9
Sandungan, p. Isla Siquijor	21
San Emilio, m. m. Tayabas	10
San Enrique, r. Negros	21
San Esteban, pto. Ilocos S	7
San Fernando, pto. Unión	7
San Fernando, p. Unión	7
San Francisco del Monte, r. Luzón	9
San Gabriel, p. Masbate	17
Sangley, p. N. Cavite	9, 29
Sangputan, p. NE. Leyte	19
Sangubón, p. W. Leyte	19
Sanguitan, p. W. Isla Tablas	16
San Ildefonso, c. Príncipe	2, 8
San Jacinto, p. Isla Ticao	17
San José, m. m. Bulacán (Itogon)	8
San José, p. Bataán	9, 29
San José, p. Negros	21
San José de Buenavista, pto. Panay	20
San Juan, p. E. Paragua	25
San Juan, r. Luzón	9, 29
San Juanico (de), est. NE. Leyte	2, 18, 19, 30
San Julián, e. E. Sámar	18
San Julián, pto. E. Sámar	18
San Mariano, m. m. Bulacán (Norzagaray)	9
San Mateo, f. W. Mindanao	26, 28
San Miguel, b. N. Camarines	11
San Miguel, pto. Ticao	17
San Pedriño, ó Pagapas, e. SW. Batangas	9
San Pedriño, p. SW. Batangas	9
San Pedro, p. Isla Romblón	16
San Pedro y San Pablo, b. E. Leyte	19
Sanqui, p. Negros	21
San Rafael, m. m. Bulacán (San Miguel de Mayumo)	8
San Rafael, p. Isla Ticao	17
San Raimundo, m. m. Batangas (Lemery)	9
Sansón, e. Bataán	9
Santa Ana, pto. Isla Guimarás	20
Santa Cruz, f. Zambales	8
Santa Cruz, pto. Marinduque	10
Santa Cruz, p. Marinduque	10
Santa Cruz, p. Zambales	8
Santa María, pto. Zamboanga	26, 28
Santa Matilde, m. m. Bulacán (San Miguel de Mayumo)	8
Santana, p. S. Mindanao	26, 27
Santiago, c. SW. Batangas	9
Santo Domingo, b. Isla Batán (Batanes)	13
Santo Domingo, p. Ilocos N	7
Santolan, m. m. Manila (Pásig)	9
Santor, r. Luzón	8
Santo Tomás, pto. Unión	7
Santo Tomás, p. Marinduque	10
Santo Tomás, p. Mindoro	15
Santo Tomás, p. Unión	7
San Vicente, pto. Cagayán	7, 13
Sapang-Mainit, m. m. Nueva Écija (Pantabangán)	8
Sapenitan, p. N. Camarines	11
Sapián, e. N. Panay	20

	Map.
Sapio, p. E. Luzón	8
Sapo, pto. S. Mindanao	26
Saponga, ó Mainit, l. NE. Mindanao	26, 27
Sarangani, ó Tinaca, p. S. Mindanao	26, 27
Sarangani, s. S. Mindanao	26, 27
Sauahón, p. S. Leyte	19
Sauan, p. N. Camarines	10
Saúd, s. Ilocos N	7
Sauras, p. Isla Cacraray (SE. Luzón)	11
Sayao, e. Marinduque	10
Scolt, p. E. Paragua	25
Segyam, p. E. Paragua	25
Selungan, p. S. Mindanao	26, 27
Semaruga, p. S. Mindanao	26, 27
Sepangow, b. W. Paragua	25
Separación, p. E. Paragua	25
Shirt, p. W. Paragua	24
Siacle, p. W. Paragua	25
Sialat, p. SW. Isla Catanduanes	14
Siapón, e. W. Leyte	19
Siapón, f. W. Leyte	19
Siarán, p. Panay	20
Siasi (de), can. Isla Tapul	28
Siaton, p. S. Negros	21
Siatón, r. Negros	21
Sibalón, r. Panay	20
Sibaón, e. Negros	21
Sibauan, p. SE. Camarines	11
Sibbú, ó Siffú, r. Luzón	7
Sibonga, pto. Isla Bucas (NE. Mindanao)	26, 27
Sibonga, p. Isla Bucas	26, 27
Sibonga, p. E. Cebú	22
Sibono, p. N. Camarines	10
Sibuco, e. W. Zamboanga	26, 28
Sibuguey, s. S. Mindanao	2, 26, 28
Sibulan, p. E. Negros	21
Sicayac, p. N. Mindanao	26, 28
Sicogon, p. W. Zamboanga	26, 28
Siep-blut, p. S. Mindanao	26, 27
Sigáboy, f. Seno de Dávao	26, 27
Sigat, p. N. Panay	20
Sigayán, ó Loco-loco, p. S. Batangas	9
Sigayán, s. S. Mindanao	26, 27
Sigayán, p. S. Mindanao	26, 27
Siglao, p. Isla Buad (W. Sámar)	18
Siháu, p. N. Camarines	10
Silá, p. Sámar	18
Silacay, p. S. Mindanao	26, 27
Silancapo, p. Tayabas	10
Silanga, b. E. Paragua	24
Silangan, p. Joló	28
Silangan, p. Marinduque	10
Silanguin, e. Zambales	8
Silanguin, p. Zambales	8
Silla, p. N. Mindanao	26, 27
Silo, r. Mindanao	26
Siluban, r. Negros	21
Simala, p. Cebú	22
Simanalé (de), can. Islas Tawi-tawi	28
Simanalé, f. Islas Tawi-tawi	28
Simúlao, r. Mindanao	26, 28
Sinaragan, r. Panay	20
Sinauat, l. Mindanao	26
Sinay, p. Bataán	9
Sindandan, p. NW. Mindanao	26, 28
Sindangan, s. NW. Mindanao	26, 28
Sinogá, p. Sámar	18
Sintí, p. Isla Buad (W. Sámar)	18
Sinlían, p. W. Albay	11
Sintogo, r. Mindanao	26
Sioc, p. S. Mindanao	26, 27
Siocon, e. W. Zamboanga	26, 28
Siocon, p. W. Zamboanga	26, 28
Sipaca, p. N. Mindanao	2, 26, 27
Sipaloy, e. Negros	21
Sipócot, m. m. Camarines (Sipócot)	11
Sirilían, p. N. Camarines	10
Sir James Brooke, p. E. Paragua	25
Siruma, ó Caurusan, p. N. Camarines	11
Sisiman, e. S. Bataán	9
Sisiran, pto. N. Camarines	11
Siyt, pto. S. Negros	21
Soca-Vilar, r. Bohol	23
Sógod, e. NE. Camarines	10
Sógod, e. S. Leyte	19

	Map.
Sojotón, p. W. Negros	21
Solbec, s. Ilocos S	7
Solotsolot, ó Lapog, b. Ilocos N	7
Solotsolot, ó Lapog, f. Ilocos N	7
Solotsolot, ó Lapog, p. Ilocos N	7
Sombocogon, e. E. Tayabas	10
Sorsogón, pto. SE. Luzón	2, 11
Steep, p. W. Paragua	25
Súa, p. SE. Leyte	19
Súa, p. E. Luzón	8
Súa, ó Dapó, S. Sámar	18
Suac, p. S. Sorsogón	11
Suague, r. Panay	20
Sual, pto. Pangasinán (W. Luzón)	8
Subaang, p. Mindoro	15
Suban, p. Marinduque	10
Súbang, r. Leyte	19
Súbic, pto. S. Zambales	8
Súbic, p. Isla Juac (SE. Sorsogón)	11
Subuj, p. E. Mindanao	26, 27
Subunguin, p. S. Tayabas	10
Sugot, e. N. Sorsogón	11
Sugut, s. S. Mindanao	26
Sula, pto. E. Albay	11
Sula, p. E. Albay	11
Sula (de), pas. E. Albay	11
Sulanan, r. Mindanao	26
Súlat, e. Sámar	18
Súlat, p. Sámar	18
Sumban, p. S. Mindanao	26
Sulung, p. Isla Biliran	19
Sungi, p. S. Sámar	18
Sur, p. S. Isla Burias	11
Suribao, r. Sámar	18
Surigao (de), est. NE. Mindanao	2, 26, 27
Surigao, f. NE. Mindanao	26, 27
Surigao, p. NE. Mindanao	26, 27
Suyuc, r. Luzón	7

T.

	Map.
Taal, e. S. Batangas	9
Taal, f. S. Batangas	9
Taal, ó Bombón, l. Batangas	2, 9
Taancán, ó Ninipo, p. S. Leyte	19
Tabaco, f. E. Albay	11
Tabaco, s. E. Albay	2, 11
Tabag, e. Isla Lúbang	15
Tabango, s. NW. Leyte	19
Tabay, p. Isla Biliran	19
Tabicu, p. Panay	20
Tabigui, p. N. Bohol	23
Tabinay, r. Marinduque	10
Tabinay Grande, p. N. Marinduque	10
Tabín Chico, e. W. Leyte	19
Tabín Grande, e. W. Leyte	19
Tabipanan, p. Mindoro	15
Tabiqui, p. Batangas	9
Tabla, p. E. Paragua	24
Tablas (de), pas. W. Isla Tablas	2, 15, 16
Table, r. Luzón	7
Tabolotan, e. Isla Tablas	16
Tabón, p. E. Negros	21
Tabonan, p. NW. Mindanao	26, 28
Tabonan, p. W. Paragua	24
Tabú, p. N. Mindanao	26, 27
Tabulían, p. S. Mindanao	26
Tabún, p. NW. Panay	20
Tabunan, p. Isla Maricabán (S. Batangas)	9
Tabunao, p. S. Mindanao	26
Taburan, e. Cebú	22
Taburan, p. Cebú	22
Tacligan, p. Infanta	12
Tacloban, pto. E. Leyte	19
Tactay, p. Sámar	18
Taebún (de), can. E. Camarines	11
Tagabulín, pto. S. Dávao	26, 27
Tagalan, r. Panay	20
Taganilao, p. E. Mindanao	26, 27
Tagapangan, p. S. Mindanao	26
Tagbá, p. E. Negros	21
Tagbauan, p. Isla Lúbang	15
Tagbayug, b. W. Paragua	25
Tagbilaran (de), pas. SW. Bohol	23
Tagbín, p. Leyte	19
Tagdugan, e. Isla Ticao	17
Tagjaligue, ó Jaligue, p. W. Cebú	22
Tagobag, m. m. Cebú (Barili)	22

	Map.
Tagolo, p. N. Mindanao	26, 27
Tagoloan, r. N. Mindanao	26, 27
Tagtaba, p. S. Mindanao	26
Tagtada, p. E. Mindanao	26, 27
Taguán, s. Isla Ticao	17
Taguinting, r. Bohol	23
Taguisían, p. Isla Olutanga (S. Mindanao)	26, 27
Tagulaya, p. S. Dávao	26, 27
Tágum, r. S. Mindanao	26, 27
Tagusan, p. N. Mindoro	15
Taguús, p. SW. Leyte	19
Tahuruc, p. Isla Panaón (SE. Leyte)	19
Tajao, p. W. Cebú	22
Tajiran, e. S. Sorsogón	11
Tajiran, p. S. Sorsogón	11
Tajo, ó Río Grande de Cagayán, r. Luzón	2, 7, 13
Tajud, p. N. Mindoro	15
Talabasi, p. W. Mindoro	15
Talabe, r. Negros	21
Talagib, p. S. Batangas	9
Talagio, p. E. Sorsogón	11
Talaguilong, pto. N. Mindanao	26
Talagutun, f. S. Dávao	26, 27
Talaíran, p. N. Leyte	19
Talaji, p. S. Batangas	9
Talavera, l. Luzón	8
Talayo, p. S. Bataán	9
Talcauayan, e. SE. Tayabas	10
Talín, e. W. Batangas	9
Talín, f. W. Batangas	9
Talín, p. W. Batangas	9
Talinas, p. Isla Lúbang	15
Talipanan, p. N. Mindoro	15
Taliptipan, p. Negros	21
Talisain, s. Zambales	8
Talísay, p. NW. Negros	21
Talísay, p. Isla Rapu-rapu (SE. Luzón)	11
Talísay, p. S. Isla Semerara	15
Talísay, p. Isla Ticao	17
Tambadón, s. Sámar	18
Tambalan, p. S. Mindanao	26, 27
Tambang, pto. N. Camarines	11
Tambang, p. N. Camarines	11
Tambilambi, p. Mindoro	15
Tambobo, p. Zambales	8
Tambog, p. E. Mindanao	26, 27
Tambolotón, e. N. Isla Tablas	16
Tambulían, p. S. Mindanao	26, 27
Tambunan, p. Batangas	9
Tanagón, p. Isla Daram (W. Sámar)	18
Tanauan, r. Leyte	19
Tancolao, m. m. Albay (Tabaco)	11
Tándag, p. E. Mindanao	26, 27
Tandubas (de), can. Tawi-tawi	28
Tang, p. E. Sorsogón	11
Tangday, r. Panay	20
Tanjás, p. Isla Biliran	19
Tañón (del), est. W. Cebú	2, 22
Tañón, p. S. Cebú	22
Taños, m. m. Cebú (Santander)	22
Tapac, p. S. Mórong (Laguna de Bay)	9
Tapaam, f. Tawi-tawi	28
Tapaam (de), pas. Tawi-tawi	28
Tapián, p. S. Mindanao	26, 27
Tapilón, p. NW. Cebú	22
Taquisián, p. Isla Olutanga (S. Mindanao)	26, 28
Tarataha, p. Isla Linapacan (N. Paragua)	24
Tarigtig, p. Isabela	7
Tárlac, r. Luzón	8
Tarón, p. N. Camarines	10
Tataán, pto. Tawi-tawi	28
Tatabuban, s. Isla Daram (W. Sámar)	18
Tataidaga, p. E. Mindanao	26, 27
Tawi-tawi, b. Isla Tawi-tawi	28
Tayabas, p. S. Tayabas	10
Tayabas, r. S. Luzón	10
Tayabas, s. S. Luzón	2, 10
Tayasan, p. N. Negros	21
Taytay, b. E. Paragua	24
Taytay, p. E. Leyte	10

	Map.
Teca, p. E. Negros	21
Tiaín, p. S. Mindanao	26
Tibao, ó Calapán, p. N. Mindoro	15
Tibbyón, e. W. Paragua	24
Tibiao, r. Panay	20
Tibungoy, p. S. Mindanao	26
Ticao (de), pas. S. Luzón	11
Ticao, s. Isla Ticao	17
Ticlín, p. E. Negros	21
Ticlines (de), est. SE. Sorsogón	11
Tictauan (de), can. S. Zamboanga	26, 28
Tigalan, r. Mindanao	26
Tigapan, r. Leyte	19
Tigbauan, r. Mindanao	26
Tigna, r. Mindanao	26
Tigón, r. Panay	20
Tigpulúan, r. Panay	20
Tiguijan, p. Masbate	17
Tiguis, p. Sámar	18
Tilig, p. Isla Lúbang	15
Timacolo, p. S. Albay	11
Timonim, r. Sámar	18
Timorágat, r. Camarines	11
Timuto, f. S. Mindanao	26
Tinaán, f. E. Cebú	22
Tinaán, p. E. Cebú	22
Tinaca, p. S. Mindanao	26, 27
Tinagbog, r. Panay	20
Tinago, r. Isla Catanduanes	14
Tinagoan, p. Isla Buad (W. Sámar)	18
Tinagtadan, p. E. Paragua	24
Tinagutmán, s. N. Sámar	18
Tinagutmán, f. N. Sámar	18
Tinajuagan, p. Camarines	11
Tinamandacan, p. NE. Isla Burias	11
Tincasan, p. Isla Biliran	19
Tingbabang, r. Panay	20
Tingib, p. Isla Biliran	19
Tingloy, e. Isla Maricabán (S. Batangas)	9
Tinoc, r. Luzón	7
Tintiman, e. Bohol	23
Tiolas, r. Panay	20
Tiquias, p. Sámar	18
Tobián, p. W. Albay	11
Tolón, e. Negros	21
Tomontón, p. Negros	21
Tonga, p. Siquijor	21
Tongo, p. Cebú	22
Tongo, p. Isla Romblón	16
Tongón, p. S. Camarines	11
Tonguil, p. E. Mindanao	26, 27
Tonguil, p. Cebú	22
Toreno, r. Negros	21
Townsend, p. W. Paragua	25
Traidora, b. W. Paragua	25
Trapichihan, p. NW. Marinduque	10
Treacher, p. E. Paragua	25
Túbal, f. S. Mindanao	26
Túbay, r. NE. Mindanao	26, 27
Tubiajón, p. S. Sorsogón	11
Túbig, p. Tayabas	10
Tubigón, p. Panay	20
Tubile, e. NW. Mindoro	15
Tubile, p. NW. Mindoro	15
Tubú, f. S. Mindanao	26
Tuburan, e. W. Cebú	22
Tuburan, p. W. Cebú	22
Tucapanga, p. S. Mindanao	26, 27
Tucuran, f. S. Mindanao	26, 27
Tugapangan, p. S. Mindanao	26, 27
Tugas, p. NE. Mindanao	26, 27
Tugasan, p. Sámar	18
Tuguban, p. E. Mindanao	26, 27
Tuguran, p. Marinduque	10
Tulayan, f. Joló	28
Tumadgo, p. E. Mindanao	26, 27
Tumalung, s. S. Mindanao	26, 27
Tuman, p. E. Mindanao	26, 27
Tumánao, pto. S. Mindanao	26
Tumango, pto. Isabela	7
Tumarás, p. Isla Cacraray (SE. Luzón)	11
Tumbaga, p. Isla Lúbang	15
Tumbao, r. Mindanao	26, 27
Tuna, e. S. Mindanao	26, 27
Tuna, f. S. Mindanao	26, 27
Tuntumín, r. Luzón	8
Tuquián, p. S. Tayabas	10
Tutú, s. Joló	28
Tutuban, e. Negros	21

U.

	Map.
Uag, p. Cebú	22
Uban, p. NE. Leyte	19
Úbay, p. S. Leyte	19
Ubián, f. Tawi-tawi	28
Udlud, p. Cebú	22
Ugbún, p. Sámar	18
Uguis, p. E. Mindanao	26, 27
Újut, r. Mindanao	26, 27
Ulián, r. Panay	20
Ulip, r. Luzón	7
Ulugan, ó Banog, b W. Paragua	24
Ulugan, f. W. Paragua	24
Uman, p. W. Leyte	19
Umanún, p. E. Mindanao	26, 27
Upata, r. Isla Polillo	12
Usón, e. E. Masbate	17
Usón, p. E. Masbate	17
Uyungan, r. Panay	20

V.

	Map.
Vabanog, p. Leyte	19
Varadero, e. Marinduque	10
Vásig, r. Mindoro	15
Vay, p. S. Mindanao	26
Verbena (de), can. Tawi-tawi	28
Verde, p. NE. Zambales	8
Vigía, p. E. Leyte	19
Vigía, p. E. Masbate	17
Villalón, p. NW. Leyte	19
Villareal, s. Sámar	18
Viñas, r. S. Luzón	10
Vitali, o Bungao, s. S. Mindanao	26, 28

W.

	Map.
Wáshington, c. W. Paragua	24

Y.

	Map.
Ylín (de), can. SW. Mindoro	15
Ylín, f. Isla Ylín (SW. Mindoro)	15
Yog, p. N. Isla Catanduanes	14
Yucatán, e. S. Mindanao	26, 27

Z.

	Map.
Zamboanga, f. S. Mindanao	26, 28
Zamboanguita, p. S. Negros	21

LIST OF THE MOUNTAIN SYSTEMS, MOUNTAINS, ACTIVE AND INACTIVE VOLCANOES, AND PRINCIPAL ELEVATIONS IN THE ARCHIPELAGO, WITH INDICATION OF THEIR SITUATION.

CATÁLOGO DE LAS CORDILLERAS, SIERRAS, VOLCANES ACTIVOS, VOLCANES APAGADOS Y MONTES PRINCIPALES DEL ARCHIPIÉLAGO FILIPINO, CON INDICACIÓN DEL LUGAR EN QUE SE ENCUENTRAN Y NÚMERO DEL MAPA Á QUE CORRESPONDEN.

ABBREVIATIONS.

c.	Mountain system	= cordillera.
s.	Secondary mountains	= sierra.
v. ac.	Active volcano	= volcán activo.
v. ap.	Inactive volcano	= volcán apagado.
m.	Mountain, or elevation	= monte.

A.

	Map.
Abangul, m. Nueva Vizcaya	7
Abdule, m. Bontoc	7
Abra, m. Abra	7
Abra de Ílog, m. Mindoro	15
Abu, m. Zambales	4, 8
Abúlug, m. NW. Cagayán	7
Abúyog, m. SE. Leyte	4, 19
Acdán, m. Guimarás	20
Acsubing, m. Cebú	22
Addison, m. Paragua	25
Aganmala, m. W. Cagayán	4, 7
Agasijan, m. Bohol	23
Agbintá, m. Panay	20
Agcarope, m. Panay	20
Agotay, m. NW. Panay	4, 20
Agsubay, m. Panay	20
Agtamayo, m. Panay	20
Agtarobo, m. Panay	20
Agtunganon, m. E. Mindanao	26, 27
Aguado, m. Isla Agutaya (Calamianes)	24
Agudo, m. E. Camarines	10
Agudo, m. NE. Mindanao	26, 27
Agudo, m. SW. Zambales	4, 8
Aguimitan, m. SE. Mindanao	26, 27
Aguja de Cleopatra, m. Paragua	24
Agun, m. Mindoro	15
Agutayan, m. SW. Panay	20
Alapasco, m. NE. Panay	20
Albita, m. Bohol	23
Aletas de Tiburón, c. Paragua	24
Aleu-léu, m. Panay	20
Alimario, m. Bohol	23
Alós, m. N. Pangasinán	8
Alto (Pico), m. SW. Zambales	4, 8
Alto de Jalajala, m. Laguna	4, 9
Alto del Caraballo, m. Ilocos N	4, 7
Alug, m. Sámar	18
Amandiuing, v. ap. Leyte	4, 19
Amangaarahacan, m. S. Sámar	18
Amanhanyag, m. Leyte	19
Ambián, m. Bohol	23
Ambubuyo, m. Cebú	22
Amionay, m. Bohol	23
Amlig, m. Camarines	4, 11
Amuyao, m. Bontoc	7
Andang, m. Ilocos N	7
Andao, m. Leyte	19
Andequel, m. N. Pangasinán	8
Angat, m. Bulacán	8
Ange, m. NE. Nueva Vizcaya	7
Anilao, m. SW. Leyte	19
Anipahán, m. Paragua	24
Anislagón, m. SW. Leyte	19
Anislayón, m. E. Leyte	19
Anito, m. Panay	20
Antipasi, m. S. Negros	4, 21
Apo, m. Cebú	22
Apo, v. ac. Mindanao	4, 26, 27
Apologón, m. SE. Sámar	18
Apoy, m. Sámar	18
Apuy, m. Sámar	18
Aráyat, v. ap. Pampanga	4, 8
Asgad, m. Sámar	18
Asín, m. Quiangán	7
Aslum, m. Leyte	19
Atoa, m. Benguet	7

B.

	Map.
Baagón, m. Sámar	18
Babocobón, m. Basilán	4, 26, 28
Baboyaón, m. NE. Sámar	18
Babunganga, m. N. Leyte	19
Babuyán, v. ac. Babuyanes	4, 13
Bacalan, m. NW. Panay	10
Bacaray, s. Camarines	10
Bacón, ó Pocdol, v. ac. SE. Albay	4, 11
Bacoó, m. Mindoro	15
Bactán, m. Lepanto	7
Bacuit, m. Leyte	19
Badián, m. N. Leyte	19
Bagacay, m. Camarines	10
Bagacay, m. NE. Leyte	19
Bagacay, m. NW. Leyte	19
Bagacay, m. SW. Leyte	4, 19
Bagalangan, m. Batangas	4, 9
Bagalayag, m. Masbate	4, 17
Bagalayang, m. Masbate	4, 17
Baganting, m. Isla Panaón (SE. Leyte)	19
Bagasimbahan, m. Masbate	17
Bagombong, m. SE. Mindanao	4, 26, 27
Bagulipat, m. Masbate	17
Bagun, m. S. Unión	8
Baguson, m. SE. Leyte	19
Bahaynatúbig, m. Mindoro	15
Bahú, m. Joló	28
Baibo, m. NW. Cotabato	26, 27
Balábac, m. Isla Balábac	25
Balábac, m. NW. Mórong	8, 9
Balábac, m. Panay	4, 20
Balag, m. Mórong	9
Balao, m. Batangas	4, 9
Balasungain, m. S. Paragua	25
Balatinan, m. W. Abra	7
Balatocan, m. N. Mindanao	26, 27
Balayang, m. Negros	4, 21
Balila, m. Cebú	22
Balilahag, m. SW. Leyte	19
Balilao, m. Batangas	4, 9
Balinsasáyao, m. Negros	21
Balisang, m. Tayabas	4, 10
Balondong, m. Panay	4, 20
Baloy, m. Panay	4, 20
Balugan, m. Laguna	9
Balutinao, m. SW. Panay	20
Bambujan, m. Bohol	23
Bamtat, m. Mindoro	15
Banahan, m. Leyte	19
Banajao, v. ap. NW. Tayabas	4, 10
Bangián, m. Sámar	18
Bangón, m. SW. Sámar	18
Banhón, m. W. Sámar	18
Banlid, m. SW. Leyte	19
Banog, m. SE. Leyte	19
Bansa, m. S. Lepanto	7
Bantas, m. Bohol	23
Bantolinao, m. SE. Leyte	19
Bantón, m. Isla Bantón	16
Banuto, m. Leyte	19
Baños (Los), m. Laguna	9
Baong, m. S. Sámar	18
Barallagal, m. Ilocos S	7
Barbacán, s. Paragua	24
Baring, m. Paragua	24
Bario, m. Leyte	19

	Map.
Barracas de la Pagoda, m. Paragua	25
Basey, m. Sámar	4, 18
Basiao, m. Isla Lapinín (Bohol)	23
Batangan, m. E. Mindoro	15
Batig, m. Bohol	23
Bató, m. Leyte	4, 19
Battang, m. Quiangán	7
Batuboc, m. NE. Mórong	9
Baubuhan, m. Bohol	23
Bausac, m. Bohol	23
Bayabas, c. Benguet	4, 7
Bayabas, m. Camarines	10
Bayo, m. Sámar	18
Bentoan, m. Paragua	24
Besao, m. Lepanto	7
Bimungan, m. E. Ilocos N	4, 7
Binálig, m. Sámar	18
Binatingan, m. Leyte	19
Binay, m. Batangas	9
Bingo, m. Sámar	18
Binlana, m. Bataán	9
Binluay, m. Sorsogón	11
Binticoin, m. Albay	11
Binungan, m. Ilocos N	7
Bisod, m. SW. Dapitan	26, 28
Bitanyuán, m. SE. Sámar	18
Biumaca, m. W. Benguet	4, 7
Blomfield, m. Paragua	24
Boboyaon, m. Sámar	4, 18
Bohol, m. Bohol	23
Bonga, m. Sámar	18
Bongabón, m. Mindoro	15
Bosog, m. Panay	20
Botolan, m. Zambales	4, 8
Brow, m. Paragua	25
Búcay, m. Abra	7
Bucjaon, m. Sámar	18
Bugjaon, m. Leyte	19
Bulagao, m. W. Abra	4, 7
Bulanjao, m. Paragua	4, 25
Bulao, m. NW. Leyte	19
Bululanan, m. Mindanao	26, 27
Bulusan, v. ac. Sorsogón	4, 11
Bumican, m. Bohol	23
Bumuraga, m. E. Abra	7
Bungadon, m. E. Mindanao	26, 27
Bunguiao, m. NW. Luzón	7
Burnay, m. Ilocos N	4, 7
Burungburugan, m. Sámar	18
Butilao, m. Bataán	9
Butlot, m. S. Cebú	22
Butulan, v. ap. S. Mindanao	4, 26, 27
C.	
Caabaoan, m. NE. Leyte	19
Caagsaman, m. S. Sámar	18
Caantalan, m. Sámar	18
Caaticoy, m. Sámar	18
Cabacan, m. E. Ilocos S	7
Cabag, m. Sámar	18
Cabalanhan, m. Sámar	18
Cabalantían, m. Sámar	18
Cabalayan, m. SW. Pangasinán	8
Cabalían, m. Leyte	19
Cabalignan, m. Panay	20
Cabalisían, m. SW. Nueva Vizcaya	7, 8
Caballete, m. Isla Dinágat (Surigao)	26, 27
Cabaragan, m. Abra	7
Cabatianagen, m. NE. Leyte	4, 19
Cabatingan, m. W. Abra	7
Cabeza de Bondog, m. S. Tayabas	4, 10
Cabeza del Diablo, m. Paragua	25
Cabeza Negra, m. Paragua	25
Cabezo de Tablas, m. Isla Tablas	4, 16
Cabilían, m. Sámar	18
Cabongahan, m. S. Sámar	18
Cabotos, m. Panay	20
Cabugbunan, m. N. Leyte	19
Cabungbungan, m. Leyte	19
Cabunían, m. N. Unión	7
Caburtanga, m. Ilocos N	7
Cabusilan, c. Zambales	4, 7
Caducuayan, m. Sámar	18
Caduhaán, m. Sámar	18
Cagbábing, m. SW. Leyte	19
Cagbanó, m. SW. Leyte	19
Cagocó, m. Bohol	•23
Cahuayan, m. Leyte	19
Caibaán, m. Leyte	19
Caibago, m. Sámar	18
Caibiran, m. SE. Sámar	18
Caiholo, s. Paragua	24
Cairanan, m. Panay	20
Caladias, m. S. Negros	4, 21
Calagaán, m. Bohol	23
Calala, m. Marinduque	10
Calangalan, m. Sorsogón	11
Calanotan, m. Zamboanga	4, 26, 27
Calao (Pico), m. Abra	4, 7
Calarabayan, m. Leyte	19
Calat-calat, m. Negros	4, 21
Calatón, m. SE. Isla Tablas	16
Calatungan, m. N. Mindanao	26, 27
Calauinan, m. Leyte	19
Calavite, m. NW. Mindoro	4, 15
Calayán, m. Cagayán	4, 7
Calayán, m. S. Isabela	7
Calayo, v. ap. Mindanao	4, 26, 27
Calbugos, m. Leyte	19
Calibugón, m. Paragua	25
Caligdaohan, m. Batangas	9
Calimbajan, m. Sámar	18
Calipasohan, m. SW. Batangas	9
Caloan, m. Sámar	18
Calohúan, m. Bohol	23
Caluhaicabug, m. SE. Sámar	18
Calumatan, m. NE. Leyte	19
Calungálang, m. N. Camarines	4, 10
Calvario, m. Laguna	9
Calvario, m. N. Zambales	4, 8
Camaguingan, m. Leyte	19
Camalobagoan, m. Biliran	19
Camanahol, m. Sámar	18
Camanaoseng, m. Abra	7
Camandayag, m. Sámar	18
Camandulac, m. NE. Leyte	19
Cambagui, m. Bohol	23
Cambang, m. Ilocos S	7
Cambasang, m. Sámar	18
Cambugsay, m. Bohol	23
Camiguín de Babuyanes, v. ac. Isla Camiguín	4, 13
Camiguín del Sur, v. ac. Isla Camiguín	4, 26, 27
Campagungan, m. S. Cebú	22
Campalano, m. Sámar	18
Campalili, m. SE. Mindanao	4, 26, 27
Campatoc, m. Bohol	23
Camponjón, m. Sámar	18
Campopo, m. Leyte	19
Campusá, m. Bohol	23
Camunuhan, m. SW. Leyte	19
Canagtás, m. S. Leyte	19
Canastilla (de la), m. Sámar	18
Canauat, m. Sámar	18
Cancahánag, m. Leyte	19
Cangatugan, m. Leyte	19
Canito, s. Negros	21
Canjamangpaay, m. NW. Leyte	19
Canlaón, ó Malaspina, v. ac. Negros	4, 21
Canlobo, m. Bohol	23
Canmaasim, m. Sámar	4, 18
Canmanoc, m. Bohol	4, 23
Cansaraman, m. Leyte	19
Cansiloc, m. Isla Biliran	19
Cansusu, m. Bohol	23
Cantamúlig, m. Bohol	23
Cantoctoc, ó Cabalían, m. SE. Leyte	19
Cantonica, m. Sámar	18
Cantorogan, m. Sámar	18
Canumay, m. Mórong	4, 9
Canumug, m. SW. Leyte	19
Canunuhan, m. SW. Leyte	19
Canyaba, m. Sámar	18
Canyaoa, m. Sámar	18
Capanauna, m. S. Sámar	18
Capiapi, m. Tayabas	10
Capinyayan, m. Isla Biliran	19
Capoas, m. Paragua	24
Capoocan, m. Leyte	19
Capote, m. Isla Polillo	12
Capotoan, m. Sámar	18
Caprocan, m. Leyte	19
Capulgan, m. Leyte	19
Capulujan, m. Masbate	4, 17
Capungunan, m. E. Mindanao	26, 27
Caputían, m. Sámar	18
Carabahol, m. Bohol	23
Caraballo Chico, m. Ilocos N	7
Caraballo de Baler, m. SW. Príncipe	8
Caraballo Norte, c. NW. Luzón	4, 7
Caraballo Sur, m. S. Nueva Vizcaya	4, 7, 8
Caraballos Centrales, c. NW. Luzón	4, 7
Caraballos Occidentales, c. NW. Luzón	4, 7
Caragas, m. NW. Sámar	18
Caramoan, m. Camarines	11
Carang, m. Panay	20
Caromata, m. N. Cotabato	26, 27
Carot, m. Sámar	18
Carsoglán, s. Paragua	24
Carudianang, m. Panay	20
Casaguransatábag, m. Sámar	18
Casalohan, m. Bohol	23
Cascada, ó Falso Corumí, m. Paragua	25
Casilihan, SW. Leyte	19
Casudiangán, m. Sámar	18
Casulangojan, m. Leyte	19
Catagbaran, m. N. Leyte	19
Catala, m. Marinduque	10
Catalat, m. Paragua	24
Catarman, m. N. Sámar	4, 18
Catilamong, m. Isla Catanduanes	4, 14
Catmón, m. Leyte	19
Cavanan, m. Masbate	17
Cavayan, m. Mindanao	26, 27
Caua, v. ac. NE. Cagayán	4, 7, 13
Caunipan, m. E. Camarines	11
Cayapo, m. Bataán	9, 29
Cayatao, m. Masbate	17
Caycayetano, m. Bataán	9, 29
Centro Occidental, c. Mindanao	4, 26, 27
Centro Oriental, c. Mindanao	4, 26, 27
Cetáceo, m. E. Cagayán	4, 7
Cinco Picos, m. SW. Zambales	4, 8
Cleopatra, ó Cuatro Picos, s. Paragua	24
Coalig, m. Panay	20
Codingle, m. Panay	20
Colanga, m. Abra	7
Colasi, s. Camarines	4, 10
Colasi, m. Camarines	4, 10
Cólcol, m. N. Mindanao	26, 27
Colina de Burias, m. Isla Burias	4, 11
Comingan, m. Abra	7
Cónico, m. Isla Sibuyán	16
Cono, m. Paragua	24
Copton, m. Bohol	23
Cortadura (de la), S. Paragua	25
Corte, m. Bohol	4, 23
Corumí, m. Paragua	25
Cresta, m. NE. Isabela	7
Cuagutmán, n. SW. Sámar	18
Cudtingan, m. Isla Siquijor	21
Cuernos de Negro, m. S. Negros	4, 21
Culasi, m. Leyte	19
Culili, m. Ilocos N	7
Culión m. Isla Culión (Calamianes)	24
Cumbre, m. Isla Dinágat (Surigao)	26, 27
Cuniolagan, m. Leyte	19
Curao, ó Hurao, m. N. Sámar	4, 18
Cusa, m. Cagayán	7
D.	
Dagambal, m. Mindanao	26, 27
Dalandem, m. S. Nueva Vizcaya	4, 7, 8
Dalayap, E. Sámar	18
Dalcol, m. E. Zambales	8
Daliliguan, m. Tayabas	10
Danán, m. E. Leyte	19
Danao, m. Ilocos N	7
Danglay, m. SW. Sámar	18
Danicap, m. Bohol	23
Dao, m. Negros	4, 21
Dao, m. Sámar	18
Daog-daog, m. Leyte	19
Daram, m. Isla Daram (W. Sámar)	18
Datá, m. Lepanto	4, 7
Dayo, m. W. Mórong	9
Dayos, m. Ilocos N	7
Diablo (del), m. W. Abra	7
Dicalungan, m. S. Mindanao	26, 27
Didica, v. ac. Babuyanes	4, 7, 13
Difún, m. S. Isabela	4, 7
Dignayan, m. E. Ilocos S	7
Dilaso, m. Ilocos N	7
Diodío, m. NE. Leyte	19
Diuata, m. E. Mindanao	4, 26, 27
Doble Pico, m. W. Cagayán	7, 13
Doble Pico, m. NE. Mindanao	26, 27
Dongeón, m. N. Pangasinán	8
Dos Cuernos, m. SE. Cagayán	4, 7
Dos Picos, m. Cavite	9, 29
Drake, m. Paragua	24
Dromedario, m. Tawi-tawi	4, 26, 28
Duandán, m. W. Mindanao	26, 27
Duga, m. S. Sámar	18
Dulayap, m. E. Abra	7
Dumagsaya, m. Negros	21
Dumaguete, s. S. Negros	21
Dumánlog, m. Misamis	26, 27
Dungal, m. Paragua	25
E.	
Elisario, m. Camarines	11
Empinada, s. Balábac	25
Engañoso, m. Burias	11
Escarpado, m. Paragua	24
Esmeralda, m. N. Negros	21
Estilete, m. Ilocos S	7
F.	
Falsa Arista, m. Paragua	25
Fernández, m. E. Zambales	8
Fin, m. Paragua	25
G.	
Gabón, ó Dacuer, m. Ilocos N	7
Gabí, m. Isla Panaón (SE. Leyte)	19
Gacat, m. SE. Leyte	19
Gacub de Juppa, m. SW. Leyte	19
Galangalan, m. Sorsogón	11
Gambang, m. Abra	7
Gantung, m. Paragua	25
Gasán, m. Marinduque	10
Gauisan, m. SW. Leyte	19
Gimagdanan, m. Cebú	22
Gingóog, m. N. Mindanao	26, 27
Guasán, m. N. Benguet	7
Guianasan, m. Isla Biliran	19
Guibauan, ó Lamutun, m. Basilan	26, 27
Guicaloloan, m. Sámar	18
Guimbarotog, m. Panay	20
Guindahaán, m. Leyte	19
Guindulman, m. Cebú	22
Guinhandang, m. NE. Leyte	19
Guinibían, m. Bohol	23
Guinlapaán, m. Bohol	23
Guirón, m. Biliran	19
Guitacor, m. Isla Sibuyán	16
Guitinguitín, ó Sibuyán, m. Isla Sibuyán	16
Gulos, m. Abra	7
Guran, m. Mindanao	26, 27
H.	
Hacop, m. S. Sámar	18
Halcón, m. Mindoro	4, 15
Hanagdón, m. Leyte	19
Hanipolón, m. Leyte	19
Hanopol, m. Camarines	11
Hay-Iput, m. Bohol	23
Herschel, m. Paragua	24
Hibugay, m. Leyte	19
Hiluguiran, m. Leyte	19
Himalasagan, m. Leyte	19
Hinabay, m. Leyte	19
Hinantangan, m. W. Leyte	19
Hinauanan, m. Isla Panaón (SE. Leyte)	19
Hingasan, m. SW. Leyte	19
Hitoag, m. SW. Leyte	19
Hiuto, m. N. Sámar	18
Hodlongón, m. Leyte	19
Honop, m. Leyte	19
Humaganóhang, m. Leyte	19
Hurao, ó Curao, m. Sámar	18

I.

	Map.
Iba, m. E. Zambales	4, 8
Ibayat, m. Batanes	13
Ibáyog, m. Panay	20
Igbánig, m. Panay	20
Igcarón, m. Panay	20
Ig-iangot, m. Panay	20
Igminto, m. Panay	20
Igradios, m. Panay	20
Ilaue, m. S. Leyte	19
Ilihan, m. SE. Leyte	19
Ílong, m. Negros	21
Inatoliran, m. Sámar	18
Ipil, m. Abra	7
Irada, m. Isla Batán (Batanes)	13
Iriga, v. ap. Camarines	4, 11
Irraya, m. Isla Batán (Batanes)	13
Isarog, v. ap. Camarines	4, 11
I-wi-ig, s. Paragua	25

J.

Jaguaya, m. SE. Sámar	18
Jaljat, m. Guimarás	20
Jambubúyog, m. S. Cebú	22
Janiog, m. SW. Leyte	19
Jilúan, m. Panay	20
Juamán, m. Panay	20
Junes, m. Panay	20

L.

Laab, m. Leyte	19
Labo, m. Camarines	10
Labuang, m. Sámar	18
Lacaón, m. Panay	20
Lagbú, m. NE. Unión	7
Lagoagoa, m. Abra	7
Lagsadon, m. Mindanao	26, 27
Lagsig, m. N. Nueva Écija	8
Lahang, m. Sámar	18
Lalauan, m. S. Nueva Vizcaya	7
Lamonauan, m. Abra	7
Lamuti, m. Mórong	9
Lamutun, ó Guibauan, m. Basilan	26, 27
Lanad, m. Zambales	4, 8
Lanas, m. Cebú	22
Landargun, m. S. Paragua	25
Langayangan, m. Abra	7
Lanig, m. Bontoc	7
Lantog, m. Cebú	22
Lating, m. NE. Panay	4, 20
Lauaán, m. Isla Biliran	19
Lauaán, m. NE. Leyte	19
Laúngan, m. W. Lepanto	7
Layag, m. Panay	20
Láyog, m. Sámar	18
Lean, m. Paragua	25
Lebang, m. SW. Benguet	7
Liblid, m. E. Camarines	11
Limulan, m. N. Mórong	4, 9
Limutén, m. E. Bulacán	18
Linge, m. SE. Zambales	4, 8
Linuag, m. Ilocos N	7
Lipata, m. Sámar	4, 18
Liputén, m. E. Abra	7
Lobí, m. Leyte	19
Loboó, m. S. Batangas	9
Log-hí, m. Sámar	4, 18
Loog, m. Sámar	18
López, m. E. Zambales	8
Lubiranan, m. Leyte	4, 19
Lucatán, m. E. Mindanao	26, 27
Lugmadalun, m. Zamboanga	26, 27
Lugatoc, ó Pico Talagdayan, m. N. Zambales	4, 8
Lugsen, m. E. Benguet	4, 7
Lugtán, m. Panay	20
Lunas, m. Leyte	19
Lúnday, m. Bohol	23
Lurogo, m. Sámar	18
Luzón, m. Benguet	7

LL.

Llorente, m. W. Panay	4, 20

M.

	Map.
Maag, m. SE. Leyte	19
Maanaúl, m. Cebú	22
Maanga, m. Leyte	19
Maangib, m. SW. Leyte	19
Maangid, m. Cebú	22
Maayococ, m. Leyte	19
Mabábog, m. E. Pangasinán	8
Mabagon, m. Leyte	19
Mabajo, m. Mindoro	15
Mabanga, m. Pangasinán	8
Mabatigui, m. Mórong	9
Mabató, m. Isla Polillo	4, 12
Mabatobató, m. Nueva Vizcaya	7
Mabiao, m. Leyte	19
Mabintan, m. Joló	26, 27
Mabui, m. Isla Biliran	19
Mabulusan, m. E. Abra	7
Mabuntot, m. W. Abra	7
Macabug, m. SE. Sámar	18
Macabuhao, m. SE. Sámar	18
Macalongo, m. Sámar	18
Macasilao, m. NE. Negros	21
Macaturín, v. ac. N. Cotabato	4, 26, 27
Macauili, m. Negros	21
Maclayao, m. Tayabas	4, 10
Macólod, m. Batangas	9
Macosolón, m. Panay	20
Mactaón, m. Sámar	18
Macupao, m. Negros	21
Madang, m. Isla Daram (W. Sámar)	18
Maderena, m. E. Sámar	18
Madia-ás, m. Panay	4, 20
Madiac, m. Panay	20
Maduldaleg, Ilocos N	7
Magaáyao, m. Isla Biliran	19
Magaso, v. ap. S. Negros	4, 21
Magbobocas, m. Negros	4, 21
Mag-diuata, m. E. Mindanao	26, 27
Magdoc, m. Cebú	22
Magdungao, m. Panay	20
Maglibaolibás, m. Negros	21
Magmataong, m. SE. Sámar	18
Magnanúa, Sámar	18
Magsanga, m. W. Leyte	4, 19
Magsáyao, m. Isla Biliran	19
Magsúbay, m. E. Mindanao	26, 27
Maguilat, m. Batangas	4, 9
Maguinalem, m. W. Abra	7
Maguliap, m. Batangas	9
Mahalacá, m. Negros	21
Mahanguin, m. Bohol	23
Mahuja, m. Joló	26, 28
Maibug, m. SE. Sámar	18
Majuyag, m. Leyte	4, 19
Malabahoc, m. Isla Siquijor	4, 21
Malabo, m. S. Negros	4, 21
Malabín, m. Marinduque	10
Malagabábuy, m. NW. Cagayán	7
Malagión, m. Laguna	9
Malálang, m. Leyte	19
Malálod, m. Isla Polillo	12
Malang, m. Laguna	9
Malangcauan, m. Isla Panaón (SE. Leyte)	19
Malanjapao, m. Panay	20
Malanut, m. Paragua	25
Malanut, s. Paragua	25
Malapay, m. N. Mindanao	26, 27
Malaráyat, m. NE. Batangas	9
Malasacot, m. Tayabas	10
Malasimbo, m. SE. Zambales	8
Malaspina, ó Canlaón, v. ac. Negros	4, 21
Malatigbao, m. Leyte	4, 19
Malaya, c. W. Lepanto	4, 7
Malayag, m. N. Nueva Vizcaya	7
Malbug, m. Sámar	18
Maliao, m. Panay	20
Maliboboc, m. SW. Pangasinán	8
Malínao, ó Buhi, m. E. Albay	11
Malindang, m. NW. Mindanao	4, 26, 27
Malinding, m. Mindoro	15
Malingon, m. Isla Daram (W. Sámar)	18
Malinsasáyao, m. E. Negros	4, 21
Malitbog, m. Panay	20
Malohagoan, m. NW. Sámar	18
Malonay, m. S. Negros	21
Malondong, m. Panay	20
Mamagued, m. Abra	7
Mambao, m. Leyte	4, 19
Mamparan, c. Nueva Vizcaya	4, 7
Manaban, m. Panay	20
Managub, m. Panay	20
Manaragan, m. Leyte	19
Manaua, m. E. Sámar	18
Mandadagsa, m. E. Mindanao	26, 27
Mandalagan, m. Negros	4, 21
Mandiuing, m. Leyte	19
Manduao, m. Nueva Écija	8
Mangilao, m. Cebú	22
Manibio, m. Sámar	18
Maniolobog, m. Sámar	18
Manlogboc, m. W. Zambales	8
Manlogop, m. Leyte	19
Manloy, m. Leyte	19
Manmataong, m. S. Sámar	18
Mantalingajan, m. Paragua	4, 25
Maoytab, m. Leyte	19
Mapaban, m. Panay	20
Mapálit, m. Mórong	9
Mapálug, m. Mórong	9
Mapílit, m. SW. Sámar	18
Mapisón, m. Nueva Écija	8
Maqufling, v. ap. N. Batangas	4, 9
Marabao, m. Leyte	19
Marabgás, m. Sámar	4, 18
Marayag, m. Isla Panaón (SE. Leyte)	19
Marichinit, m. Isla Buad (W. Sámar)	18
Mariveles, s. Bataán	4, 9
Marlanga, ó Tablazo, m. Marinduque	4, 10
Masagarat, m. Leyte	19
Masalacay, m. Tayabas	10
Masalaysay, m. S. Cavite	9
Masaraga, v. ap. Albay	4, 11
Masíbay, m. Misamis	26, 27
Masinloc, m. Zambales	4, 8
Matábang, m. Mindoro	15
Matagug, m. NW. Leyte	19
Mataguinao, m. Sámar	18
Matandamili, m. Abra	7
Matangal, m. Basilan	4, 26, 28
Matiloc, m. Abra	7
Matinao, m. SE. Leyte	19
Matingao, m. SW. Leyte	19
Matonoc, m. Bohol	23
Matungao, m. NW. Leyte	19
Matútum, v. ap. S. Mindanao	4, 26, 27
Mauyoc, m. E. Sámar	18
Mayanhac, m. Leyte	19
Mayantoc, m. W. Zambales	8
Maybanco, m. Panay	20
Maybató, m. Panay	20
Maymagui, m. Panay	20
Mayo, SE. Mindanao	26, 27
Mayón, v. ac. Albay	4, 11
Mayoyao, m. Bontoc	7
Medelanut, m. NE. Leyte	19
Mesa de Palápag, m. NE. Sámar	18
Milo, m. SE. Leyte	19
Mingolit, m. S. Nueva Vizcaya	7
Mira de Vigan, m. Ilocos S	7
Mitra, m. Lepanto	4, 7
Moisés, m. E. Isabela	4, 7
Mojón, m. NW. Sámar	18
Molingan, m. Abra	7
Monlogbog, m. Zambales	8
Monserrat, m. Ilocos S	7
Monserrat, m. SW. Leyte	19
Montes de San Mateo, s. E. Bulacán	4, 8
Muat, m. Isla Daram (W. Sámar)	18
Mungabon, m. Sámar	18
Musnan, m. Misamis	26, 27

N.

	Map.
Nabolisag, m. Sámar	18
Naboclot, m. Camarines	10
Nabubúsog, m. Sámar	18
Naclón, m. Cebú	22
Nacuran, m. Panay	20
Nagapu, m. Ilocos N	7
Nagcurúbang, m. Panay	20
Nagtagug, m. Cebú	22
Naguang, m. Leyte	19
Nailog, ó Silla Hendida, m. Isla Sibuyán	16
Nailón, m. Cebú	22
Namambafui, m. W. Isabela	7
Nangtud, m. W. Panay	4, 20
Nanud-dalan, m. Cagayán	4, 7
Naparaán-sa-Dúlang, m. Sámar	18
Napulusan, m. Masbate	17
Narapijan, m. Ilocos N	7
Narosodan, m. Ilocos N	4, 7
Nauli, s. Mórong	9
Nausang, m. Panay	20
Negson, m. Zambales	8
Nigpá, m. Leyte	19
No, m. NW. Tablas	16
Notable (Pico), m. Ilocos N	7, 13

O.

Oag, m. Abra	4, 7
Occidental, c. W. Mindanao	4, 26, 28
Occidental, c. W. Mindoro	4, 15
Oloagusan, m. SE. Mindanao	26, 27
Oriental, c. E. Mindanao	4, 26, 27
Oriental, c. E. Mindoro	4, 15
Orión, m. SE. Bulacán	4, 9
Otálora, m. Isla Culión (Calamianes)	4, 24
Otay, m. Negros	21

P.

Pabag, m. Sámar	18
Pacatang, m. SW. Leyte	19
Pacduhanan, m. NW. Leyte	19
Pagaoan, m. Ilocos N	7
Pagbabahonan, m. Leyte	19
Pagsán, m. N. Abra	4, 7, 13
Pagún, m. Marinduque	10
Pagunhulan, m. SW. Leyte	19
Pahalang, m. Bulacán	4, 8
Palali, m. E. Nueva Vizcaya	4, 7
Palanas, m. NW. Sámar	18
Palanas, m. SW. Sámar	18
Palanas, m. W. Leyte	4, 19
Palanabáhay, m. Mindoro	15
Palaopao, m. Tablas	16
Palapa, m. Sámar	18
Palugpagón, m. Panay	4, 20
Palumbató, m. Zamboanga	4, 26, 28
Pamangpangán, m. NE. Sámar	4, 18
Paminuitlan, m. Bohol	23
Panalingahan, m. Paragua	25
Panámao, m. Isla Biliran	19
Panambuyan, m. Mindanao	26, 27
Pananauan, m. NW. Leyte	19
Pana agan, m. Leyte	19
Pandán, m. Isla Guimarás	20
Pandán, m. SW. Leyte	19
Pangás, m. SW. Sámar	18
Pangdán, m. Leyte	19
Panguagagtán, m. Sámar	18
Paningayan, m. Panay	20
Panisían, m. NW. Mindanao	26, 27
Panocohón, m. Basilan	26, 28
Panogpoy, m. Cebú	22
Panubigan, m. Zamboanga	4, 26, 28
Paratucan, m. Camarines	11
Paraya, m. N. Mindanao	26, 27
Pasao, m. NE. Laguna	9
Pasayahón, m. S. Sámar	18
Pascuas, m. W. Abra	7
Pasumbúquid, m. Leyte	19
Pataoan, m. Panay	20
Patapat, m. Ilocos N	7
Patianay, m. Camarines	4, 11
Patyacan, m. SE. Leyte	19
Pauros, m. Sámar	18
Payao, m. Leyte	19
Peel, m. Paragua	24
Pequeño Pico, m. Camarines	10
Perico, m. SW. Leyte	19
Pico de las Reinas, m. Paragua	24
Pico de la Bahía, m. Paragua	24
Pico de Loro, m. Cavite	9
Pico de Loro, m. Ilocos N	4, 7, 13
Pico Talacdangan, ó Lugatoc, m. N. Zambales	4, 8

Map.

Picos, m. Marinduque 10
Picos de Ganasi, m. NW. Mindanao 26, 27
Picudo, m. Isla Dinágat (Surigao). 26, 27
Pili, m. N. Abra 7
Pilit, m. Sámar 18
Pinalobo, m. SE. Zambales 4, 8
Pinangayonan, m. NW. Mindanao. 26, 27
Pinamucan, m. S. Batangas 9
Pinoonan, m. Bohol 4, 23
Pinopo, m. Panay 20
Pinoquis, m. N. Mindanao 26, 27
Pinos, c. Benguet 4, 7
Piquito, m. Cavite 9, 29
Pitás, m. Zamboanga 4, 26, 28
Pitogo, m. Panay 20
Placio, m. NE. Laguna 9
Pocdol, ó Bacón, v. ac. Sorsogón ... 4, 11
Poegtey, m. Pangasinán 8
Polis, c. Lepanto 4, 7
Polosan, m. NW. Sámar 18
Posdey, m. Abra 7
Potanga, m. Abra 7
Puahongón, m. Leyte 19
Pucao, m. Abra 7
Pultoc, m. Abra 4, 7
Pulute, s. Paragua 25
Punso, m. Sámar 18

Q.

Quebrada (de la), m. Ilocos N 4, 7
Quibungan, m. Abra 7
Quimánquil, m. Misamis 26, 27
Quinabuhan, m. SE. Mindanao 26, 27
Quinagsagan, m. Leyte 19
Quinancauan, m. Panay 20
Quisalacot, m. E. Mórong 9
Quitánglag, m. Misamis 26, 27

R.

Rangaya, s. N. Cotabato 4, 26, 27
Redondo, m. Bataán 9, 29
Redondo, m. Isla Dinágat (Surigao) 26, 27
Redondo, SW. Zambales 4, 8
Riposet, m. Isla Ibayat (Batanes). 13
Rosales, m. Nueva Écija 8

S.

Saamong, m. NW. Sámar 4, 18
Sabagan, s. Benguet 7
Sacripante, m. Leyte 19
Sagungan, m. Bohol 23
Salacsa, m. SW. Nueva Vizcaya ... 4, 7, 8
Salekan, m. Paragua 25
Salog, m. Laguna 9

Map.

Saludsud-ni-bagan, m. Sámar 18
San Antonio, m. Marinduque 4, 10
San Cristóbal, m. SE. Laguna 4, 9
San Fernando, m. Camarines 11
Sangasa, m. Nueva Écija 8
Sangbonén, m. Paragua 24
San Isidro, m. Pangasinán 8
Santa Rita, m. Bataán 9
Santa Rosa, m. Isla Ibayat (Batanes) 13
Santiago, m. Romblón 16
Santiago, m. Tawi-tawi 26, 28
Santo Tomás, m. Unión 7
Sapit, m. Unión 7
Sarangani, v. ac. Isla Sarangani .. 4, 26, 27
Sasun-dalaga, m. Mórong 9
Satélite, m. NE. Mindanao 26, 27
Saunit, m. Ilocos S 7
Seguinón, m. SE. Sámar 18
Semeneblén, m. Ilocos S 7
Senarangan, m. SE. Sámar 4, 18
Sía, m. Panay 20
Sibahay, m. Sámar 18
Síbsong, m. E. Zambales 8
Sibugay, m. Leyte 19
Sibuyán, m. Leyte 19
Sibuyán, m. W. Mindanao 26, 28
Sibuyán, ó Guitinguitín, m. Isla Sibuyán 16
Sierra Madre, c. NE. Luzón 4, 7
Sigáboy, m. SE. Mindanao 26, 27
Sigarag, m. Sámar 18
Silao, m. N. Bulacán 8
Silay, ó Malapárang, m. N. Negros. 4, 21
Silingan, m. W. Mindanao 4, 26, 28
Sinagsacan, m. Panay 20
Sinaláyao, m. Mindanao 26, 27
Singanag, m. N. Sámar 18
Siniarayan, m. Panay 20
Sóbrac, m. Misamis 26, 27
Sohotón, m. Sámar 4, 18
Solitario, m. N. Negros 21
Sore, ó Tapusi, m. N. Mórong 4, 9
Sorosimbahan, m. NW. Leyte 19
Sosoncámbing, m. Batangas 9
Stávely, m. Paragua 24
Súa, m. Isla Bilirán 19
Sual, m. NE. Zambales 8
Subani, m. E. Nueva Écija 8
Súgut, s. N. Cotabato 4, 26, 27
Sultán, m. Paragua 4, 24
Sumpungan, m. SW. Leyte 19
Sundoan, m. Sámar 18
Súngay, c. N. Batangas 4, 9
Súngay, m. N. Batangas 9
Susun-dalaga, m. Isla de Talim 4, 9
Sudeste, m. SE. Isla Sibuyán 16

T. Map.

Taal, v. ac. Batangas 4, 9
Tabaang, m. Leyte 19
Tabang, m. NE. Leyte 19
Tabangan, m. NW. Sámar 18
Tabiong, m. NE. Leyte 19
Tablazo, ó Marlanga, m. Marinduque 4, 10
Tabogue, m. Sámar 18
Tagabacá, m. Leyte 19
Tagaytay, c. S. Cavite 4, 9
Tagaytay, m. Isla Romblón 16
Tagbá-nang-diot, m. Leyte 19
Tagbás, m. Leyte 19
Tagdálit, m. SE. Mindanao 4, 26, 27
Tagdangan, m. Sámar 18
Tag-harigue, m. Leyte 19
Tagníbay, m. SE. Mindanao 26, 27
Tagopo, m. SE. Mindanao 4, 26, 27
Tagutagan, m. Leyte 19
Tahaón, m. Sámar 18
Taitican, m. Mindoro 15
Talampo, m. Batangas 9
Talín, m. Batangas 9
Talipanan, m. Mindoro 4, 15
Talísay, m. Bohol 4, 23
Talisayan, m. Leyte 19
Talos, m. Tayabas 10
Tamar, m. SE. Leyte 19
Tambagua, m. Ilocos S 7
Tambaua, m. Leyte 19
Tamoayac, m. Panay 20
Tanao, m. Panay 20
Tanaoan, m. Cebú 22
Tantaguan, m. Lepanto 7
Tantung, m. Bohol 23
Tapacan, m. Ilocos N 7
Tapao, m. SE. Mindanao 4, 26, 27
Tapán, m. W. Benguet 7
Tapían, m. Marinduque 4, 10
Tatangbang, m. Sámar 18
Tayabasan, m. N. Mórong 9
Telacaua, m. Tárlac 8
Tendido, m. NE. Mindanao 26, 27
Tetas de Cataínga, m. Masbate 4, 17
Tetas de Santa, m. Ilocos S 7
Tibangrán, m. Ilocos N 7
Tigancat, m. Panay 20
Tigás, m. Panay 20
Tigbauan, m. N. Leyte 19
Tigbauan, m. S. Leyte 19
Tigbauan-diot, m. S. Leyte 19
Tigbáyat, m. Panay 20
Tigpacá, m. Panay 20
Tiguran, m. W. Panay 20
Tila, c. W. Lepanto 4, 7
Tilapasbul, m. Tárlac 8

Map.

Timuyán, m. Isla Buad (W. Sámar). 18
Tinayunga, m. Panay 20
Tiniptiban, m. NW. Mindanao 26, 27
Tipasi, m. Negros 21
Tiruray, m. S. Mindanao 26, 27
Toble, m. SW. Leyte 19
Toctocón, m. W. Panay 4, 20
Tómbol, m. Batangas 9
Tongan, m. Sámar 18
Tonglón, m. W. Benguet 4, 7
Toogón, m. NW. Panay 4, 20
Totay, m. Sámar 18
Tres Picos, m. Basilan 4, 26, 28
Tres Reyes, m. S. Dapitan 4, 26, 28
Tristán, m. Isla Dinágat (Surigao). 26, 27
Tugrarán, m. Leyte 19
Tuláu, m. Cebú 22
Tulipán, m. Joló 26, 28
Tumahuí, m. Joló 26, 28
Tumatanguis, m. Joló 26, 28
Tumituod, m. E. Sámar 18
Tundalara, m. Isla Busuanga (Calamianes) 4, 24
Tunga, m. NW. Panay 20
Tungtung, m. Bohol 23
Tuno, m. Panay 20
Tupuc, NE. Abra 7
Tután, N. Nueva Vizcaya 4, 7

U.

Ubundan, m. Panay 20
Udlún, m. Cebú 22
Uling, m. Cebú 22
Ungás, m. Cebú 22
Upad, m. SW. Panay 20
Upao, m. Panay 4, 20
Upong, m. SE. Sámar 18
Urdaneta, m. NE. Mindanao 26, 27
Usigan, m. NW. Panay 4, 20

V.

Victoria, m. Paragua 25
Vigía, m. Paragua 24
Vigía, m. S. Masbate 17

Y.

Yaogan, m. Sámar 18
Yecop, m. SE. Sámar 18
Yigaran, m. SE. Sámar 18
Yubasan, m. Sámar 18

Z.

Zambales, c. W. Luzón 4, 8

O

Longitud O. del Meridiano de Greenwich

Longitud E. del Meridiano de Greenwich.

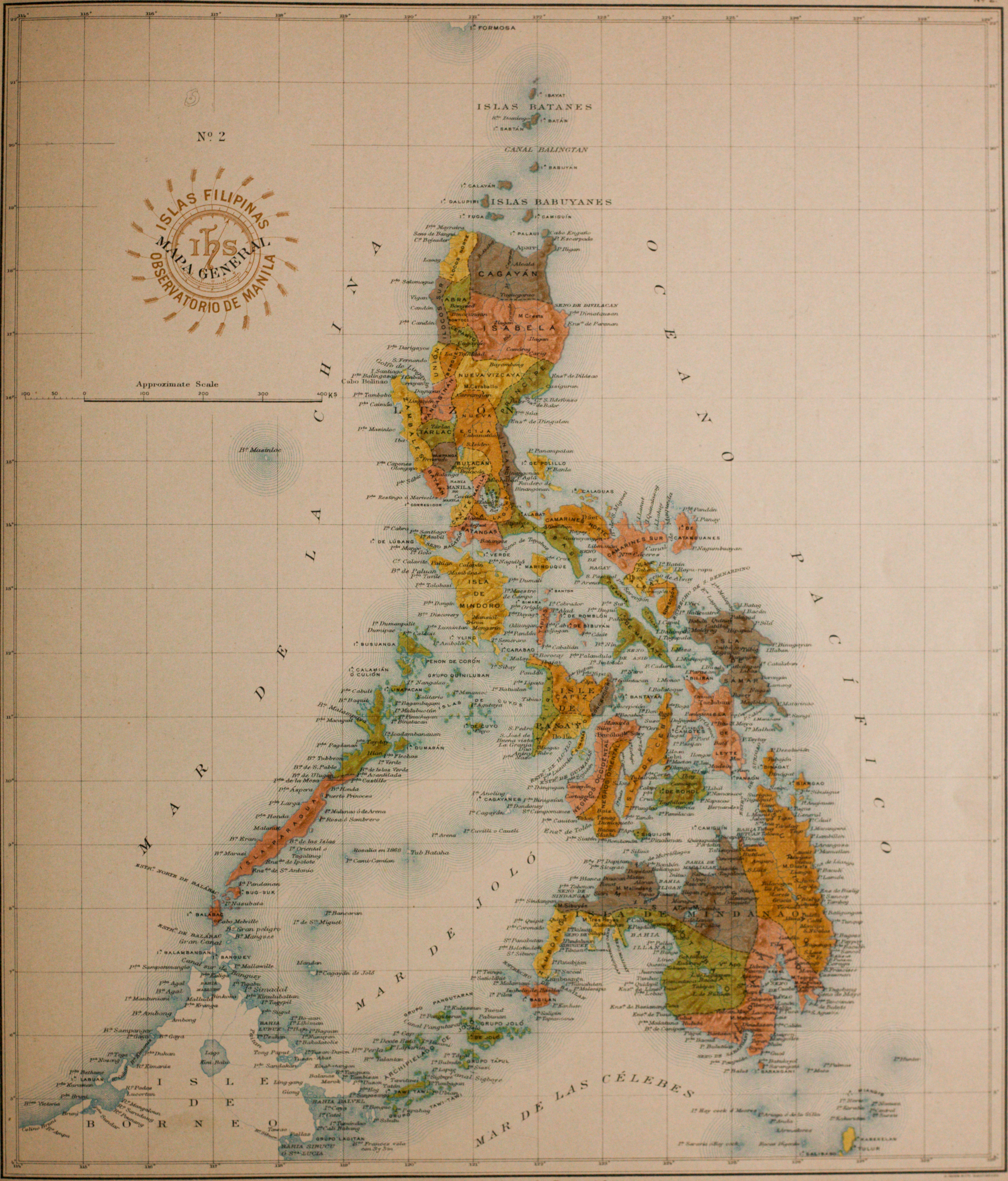

Longitud E. del Meridiano de Greenwich.

Longitud E. del Meridiano de Greenwich.

Longitud E. del Meridiano de Greenwich.

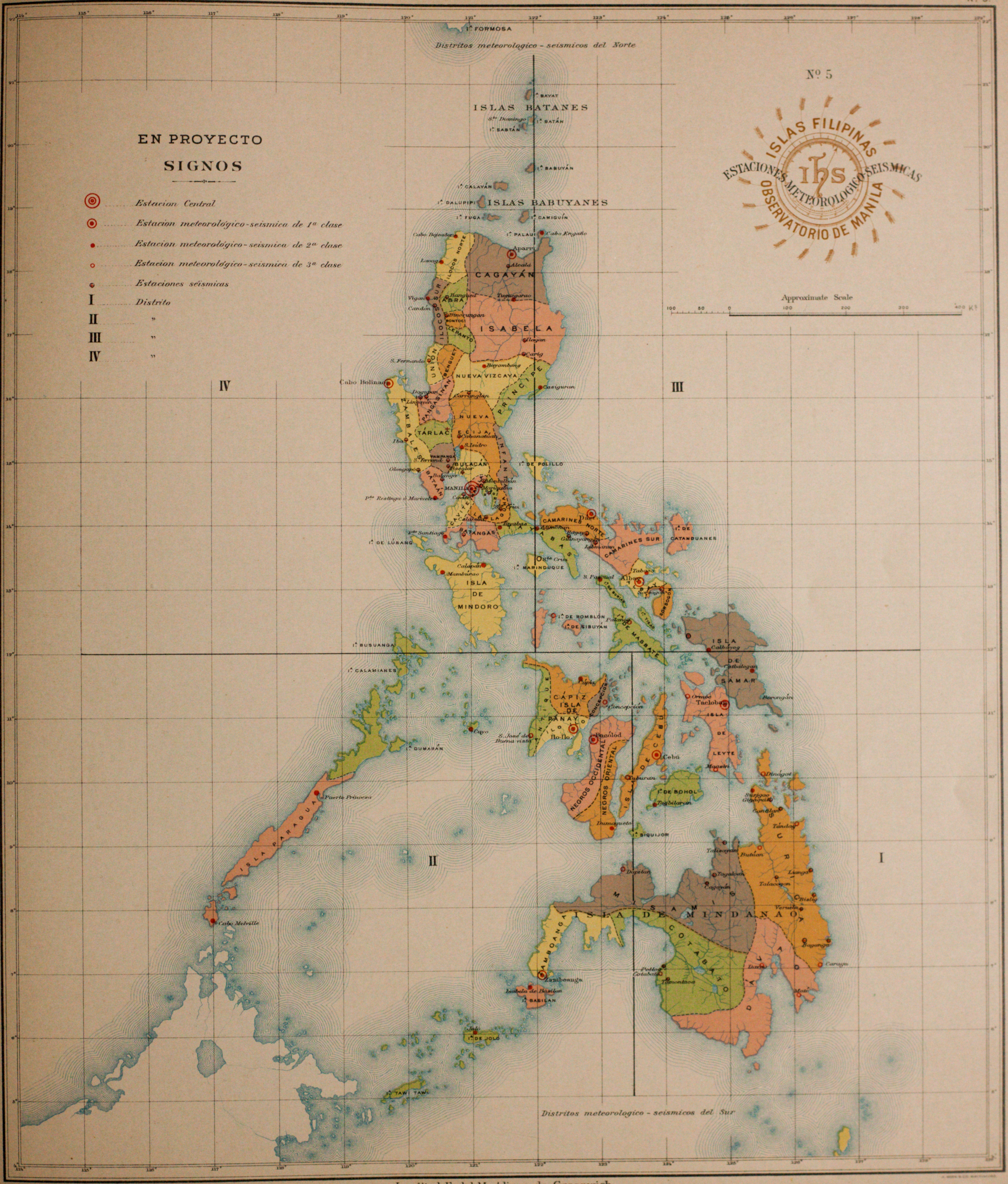

Longitud E. del Meridiano de Greenwich.

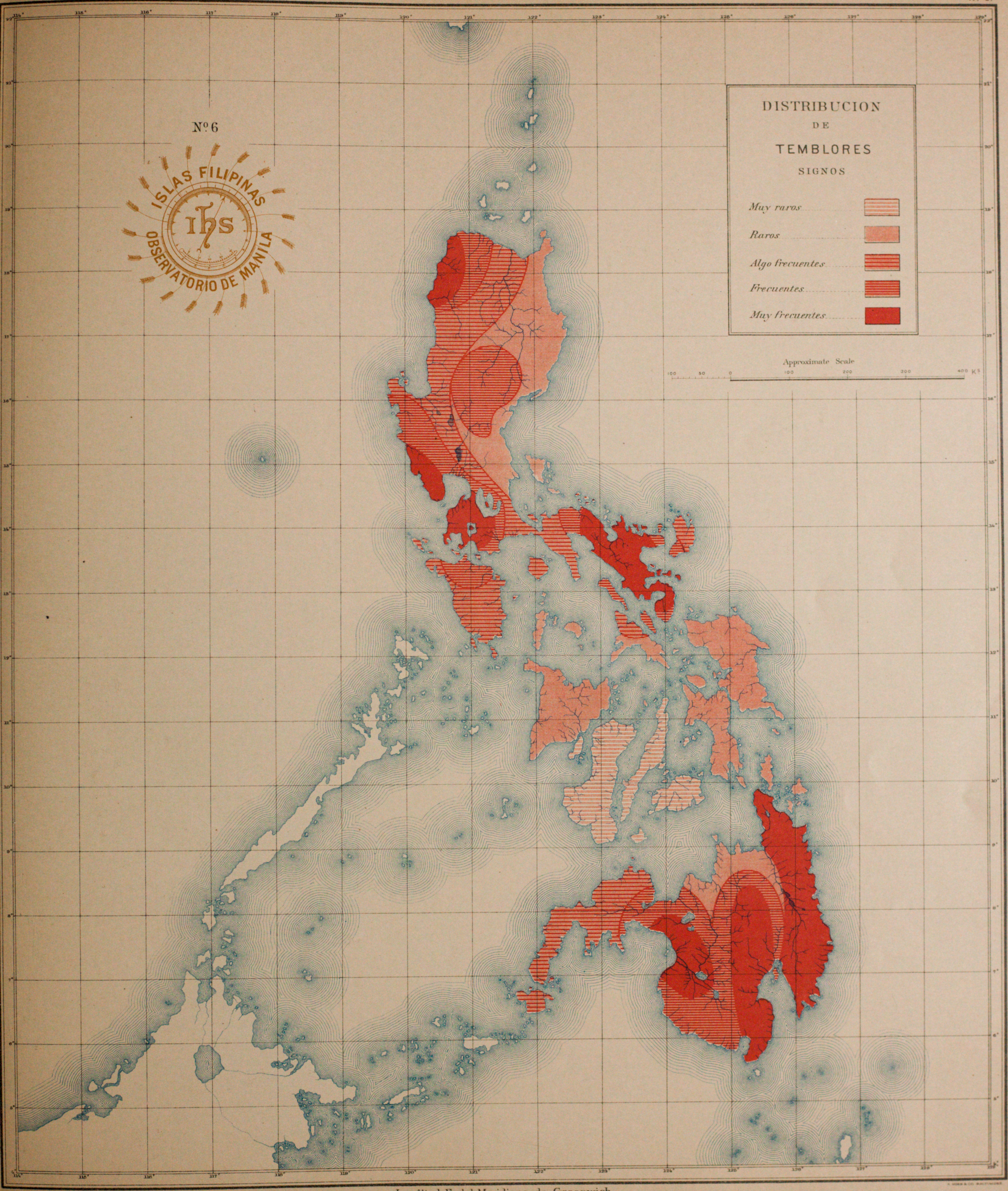

Longitud E. del Meridiano de Greenwich.

Longitud E. del Meridiano de Greenwich.

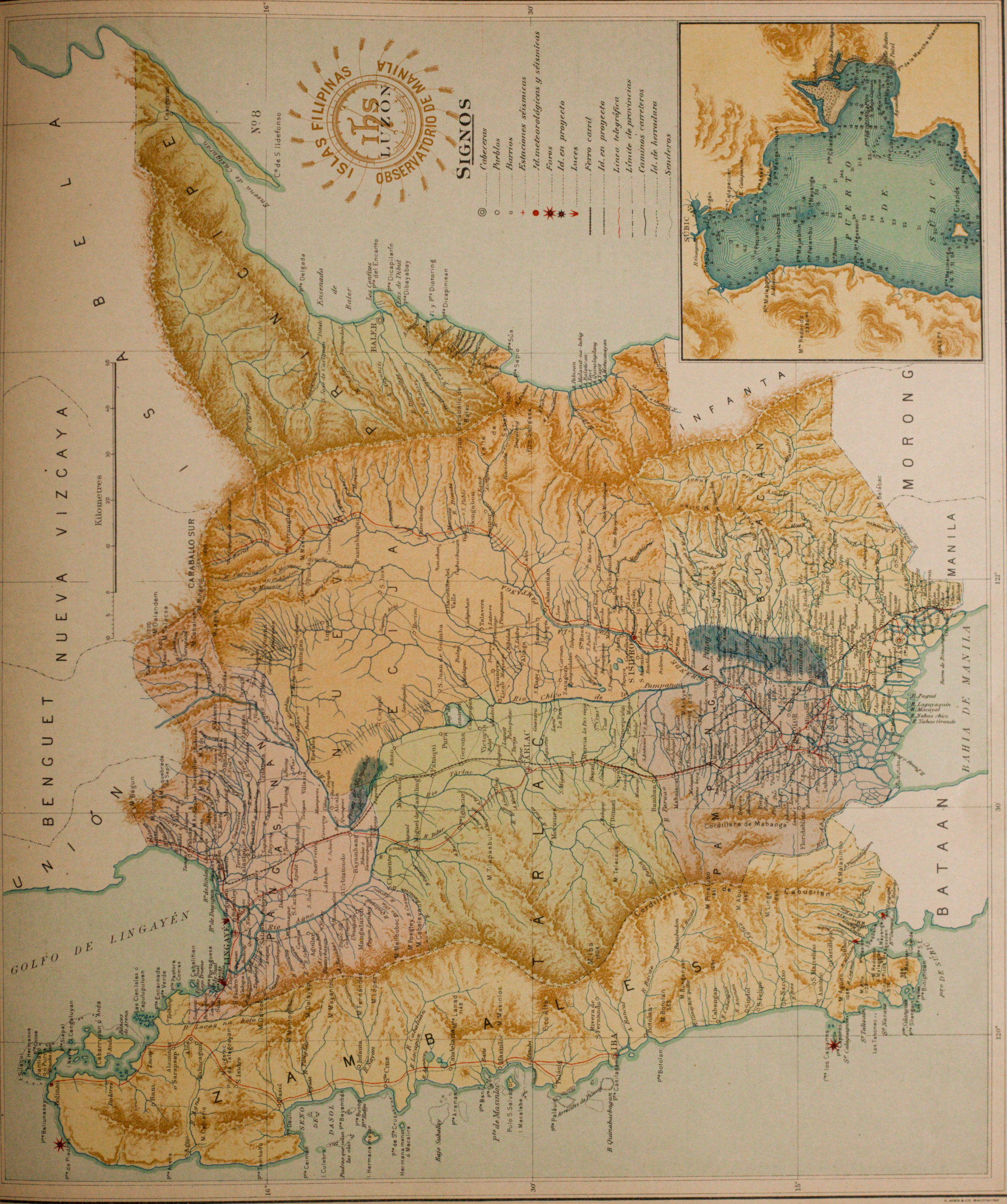
ISLAS FILIPINAS
LUZON
OBSERVATORIO DE MANILA
Nº 8
SIGNOS
Cabeceras
Pueblos
Barrios
Estaciones sísmicas
Id. meteorológicas y sísmicas
Faros
Id. en proyecto
Luces
Ferro carril
Id. en proyecto
Linea telegráfica
Límite de provincias
Caminos carreteros
Id. de herradura
Senderos
Kilometres
ISABELA
PRINCIPE
NUEVA VIZCAYA
BENGUET
UNION
CARABALLO SUR
NUEVA ECIJA
PANGASINAN
TARLAC
PAMPANGA
ZAMBALES
BULACAN
INFANTA
MORONG
MANILA
BATAAN
BAHIA DE MANILA
GOLFO DE LINGAYEN
Cordillera de Mabanga
PUERTO DE SUBIC
BALER
Longitud E. del Meridiano de Greenwich

SIGNOS
Cabeceras
Pueblos
Barrios
Estaciones sísmicas
Id. meteorológicas y sísmicas
Faros
Id. en proyecto
Luces
Ferro carril en proyecto
Línea telegráfica
Límite de provincias
Caminos carreteros
Id. de herradura
Senderos
PAMPANGA
ZAMBALES
BULACAN
INFANTA
MORONG
BATAAN
BAHIA DE MANILA
MANILA
CAVITE
BATANGAS
LAGUNA
TAYABAS
BALANGA
Sierra de Mariveles
Iª del Corregidor
Nº 9.
ISLAS FILIPINAS
LUZÓN
OBSERVATORIO DE MANILA
LAGUNA DE BOMBON
Ó DE TAAL
Iª VOLCAN
SENO DE BALAYÁN
ENSENADA DE BATANGAS
Iª MARICABAN
Iª Verde
Cº Santiago
Sta CRUZ
Iª TALIM
LAGUNA DE BOMBON
ISLA VOLCAN
Ó DE TAAL
Kilometres

Longitud E. del Meridiano de Greenwich.

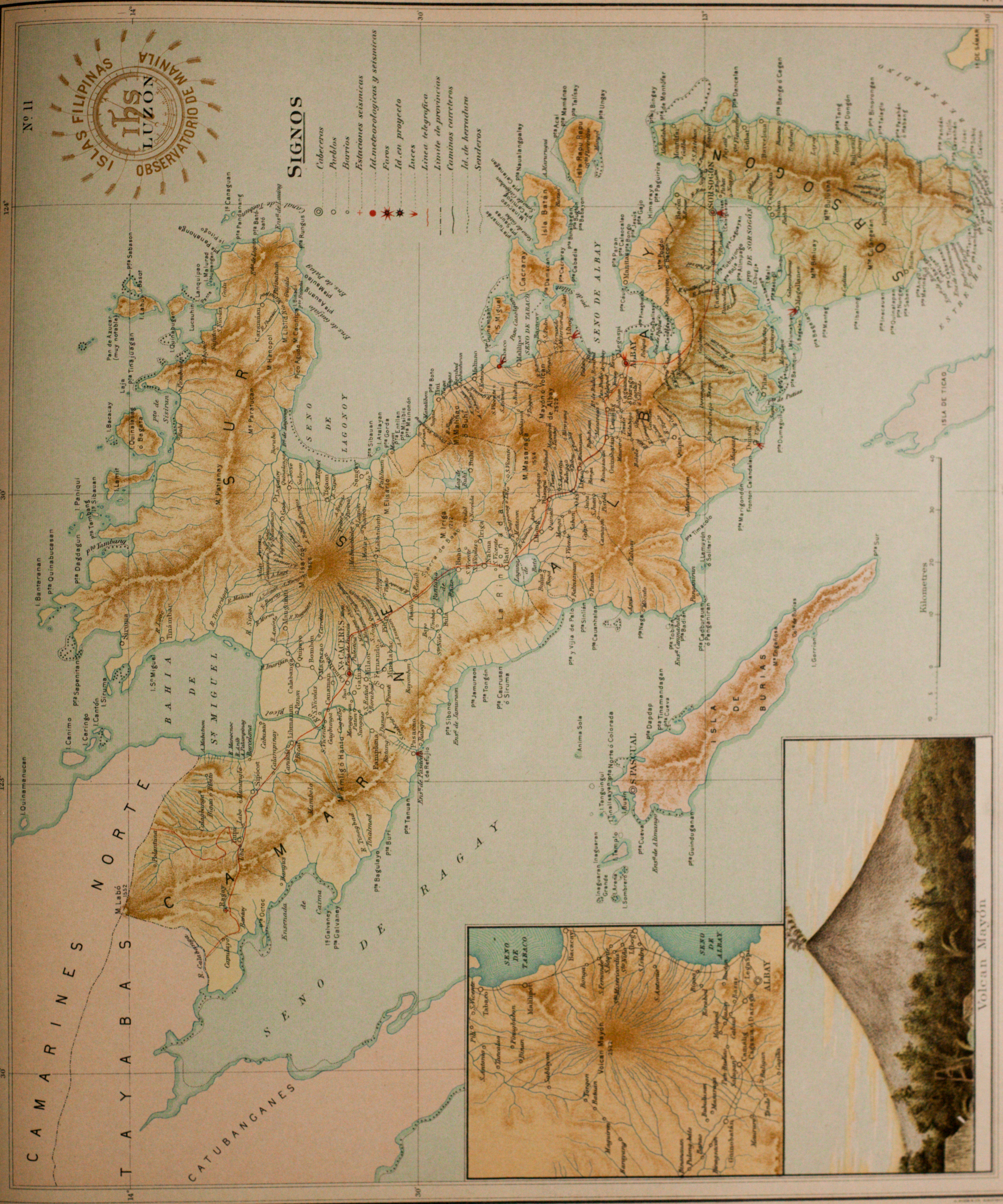
No 11
ISLAS FILIPINAS
OBSERVATORIO DE MANILA
LUZON
SIGNOS
Cabeceras
Pueblos
Barrios
Estaciones seismicas
Id. meteorologicas y seismicas
Faros
Id. en proyecto
Luces
Linea telegrafica
Limite de provincias
Caminos carreteros
Id. de herradura
Senderos
CAMARINES SUR
CAMARINES NORTE
TAYABAS
ALBAY
SORSOGON
SENO DE LAGONOY
SENO DE ALBAY
SENO DE RAGAY
BAHIA DE SN MIGUEL
ISLA DE BURIAS
ISLA DE TICAO
CATUBANGANES
Nª CACERES
Kilometres
Volcan Mayon
Longitud E. del Meridiano de Greenwich

Longitud E. del Meridiano de Greenwich.

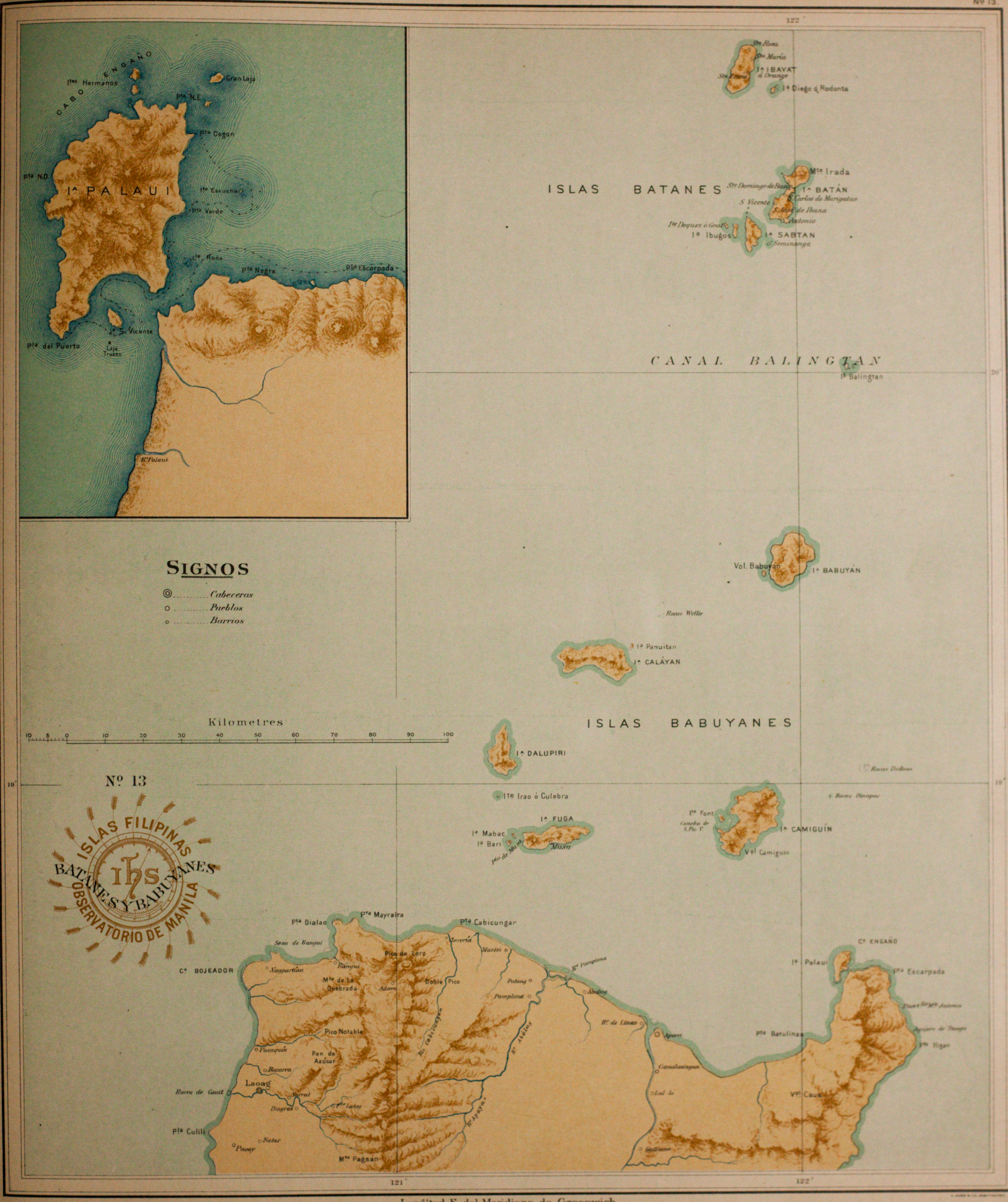
ISLAS BATANES
Iª IBAYAT ó Orange
Iª Diego ó Rodonta
Mte Irada
Iª BATÁN
S. Vicente
Iª Ibugos
Iª SABTAN
CANAL BALINGTAN
Iª Balingtan
Vol. Babuyan
Iª BABUYÁN
Rocas Wellie
Iª Panuitan
Iª CALAYAN
ISLAS BABUYANES
Iª DALUPIRI
Ite Irao ó Culebra
Iª FUGA
Iª Mabac
Iª Bari
Musa
Ite Font
Iª CAMIGUÍN
Vol. Camiguín
Rocas Didicas
Pta Dialao
Pta Mayraira
Pta Cabicungar
Cº BOJEADOR
Pico de Loro
Doble Pico
Pico Notable
Pan de Azúcar
Laoag
Barra de Gasat
Pta Culili
Mte Pagsan
Cº ENGAÑO
Iª Palaui
Pta Escarpada
Pta Batulinao
Aparri
Ites Hermanos
CABO ENGAÑO
Gran Laja
Pta N.E.
Pta Cogon
Pta N.O.
Iª P A L A U I
Ite Escucha
Pta Verde
Pta Negra
Pta Escarpada
Pta del Puerto
Iª S. Vicente
Laja Truena
R. Palaui
SIGNOS
Cabeceras
Pueblos
Barrios
Kilometres
10 5 0 10 20 30 40 50 60 70 80 90 100
Nº 13
ISLAS FILIPINAS
BATANES Y BABUYANES
OBSERVATORIO DE MANILA
121°
122°
19°
20°
Longitud E. del Meridiano de Greenwich.

Longitud E. del Meridiano de Greenwich.

Longitud E. del Meridiano de Greenwich.

Longitud E. del Meridiano de Greenwich.

PARTE DE LA ISLA DE LUZÓN
SORSOGÓN
ESTRECHO DE S. BERNARDINO
LOS NARANJOS
ISLA DE TICAO
ISLA DE MASBATE
SENO DE ASID
PARTE DE LA ISLA DE BURIAS
PARTE DE LA ISLA DE PANAY
MASBATE
PUERTO DE PALANOG
Kilometros
Longitud E. del Meridiano de Greenwich.
ISLAS FILIPINAS
MASBATE Y TICAO
OBSERVATORIO DE MANILA
Nº 17
SIGNOS
Cabeceras
Pueblos
Barrios
Faros en proyecto

Longitud E. del Meridiano de Greenwich.

ISLA DE SÁMAR
ISLA DE LEYTE
Iª DE BILIRAN
ISLAS CAMOTES
Iª Poro
Iª Pasijan
Iª DE PANAÓN
Iª Limasaua
Canal de Biliran
Seno de Carigara
Canal de Janabatas
Estrecho de S. Juanico
Bahia de Maqueda
TACLOBAN
Carigara
Ormoc
Dulag
Palo
Baybay
Maasin
Hilongos
Sogod
Abuyog
Naval
Biliran
Caibiran
Signos
Cabeceras
Pueblos
Barrios
Caminos carreteros
Id. de herradura
Senderos
Límite de provincias
Estaciones seismicas
Faros en proyecto
Kilometres
10 5 0 10 20 30
Nº 19
ISLAS FILIPINAS
IHS
LEYTE
OBSERVATORIO DE MANILA
ISLA DE SÁMAR
TACLOBAN
Pta DE TACLOBAN
Ensª de Cancabato
BAHIA DE S. PEDRO Y S. PABLO
ISLA DE LEYTE
125°
30'
11°
10°

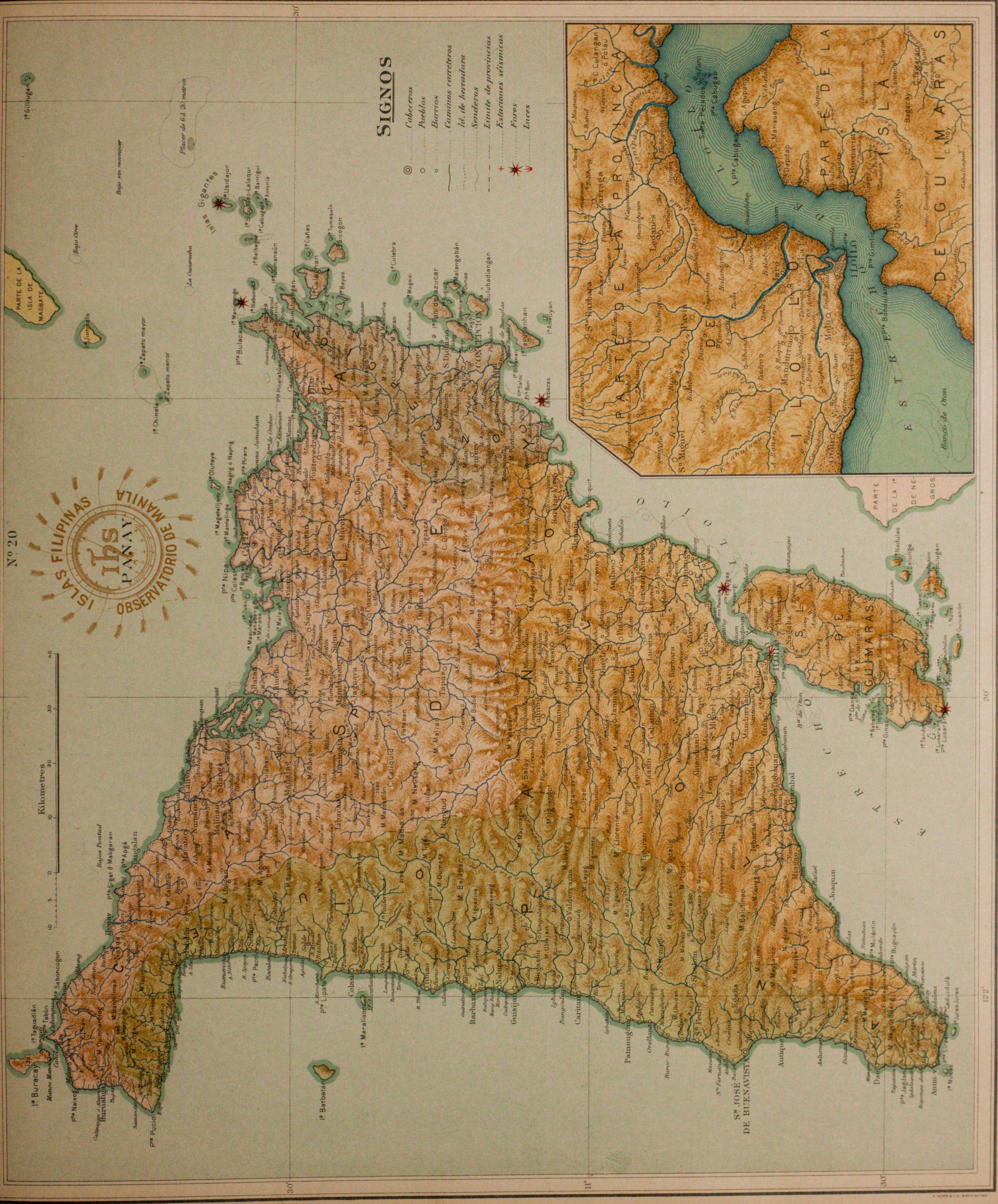
ISLAS FILIPINAS
OBSERVATORIO DE MANILA
PANAY
Nº 20
SIGNOS
Cabeceras
Pueblos
Barrios
Caminos carreteros
Id. de herradura
Senderos
Límite de provincias
Estaciones sísmicas
Faros
Luces
Kilometres
Longitud E. del Meridiano de Greenwich

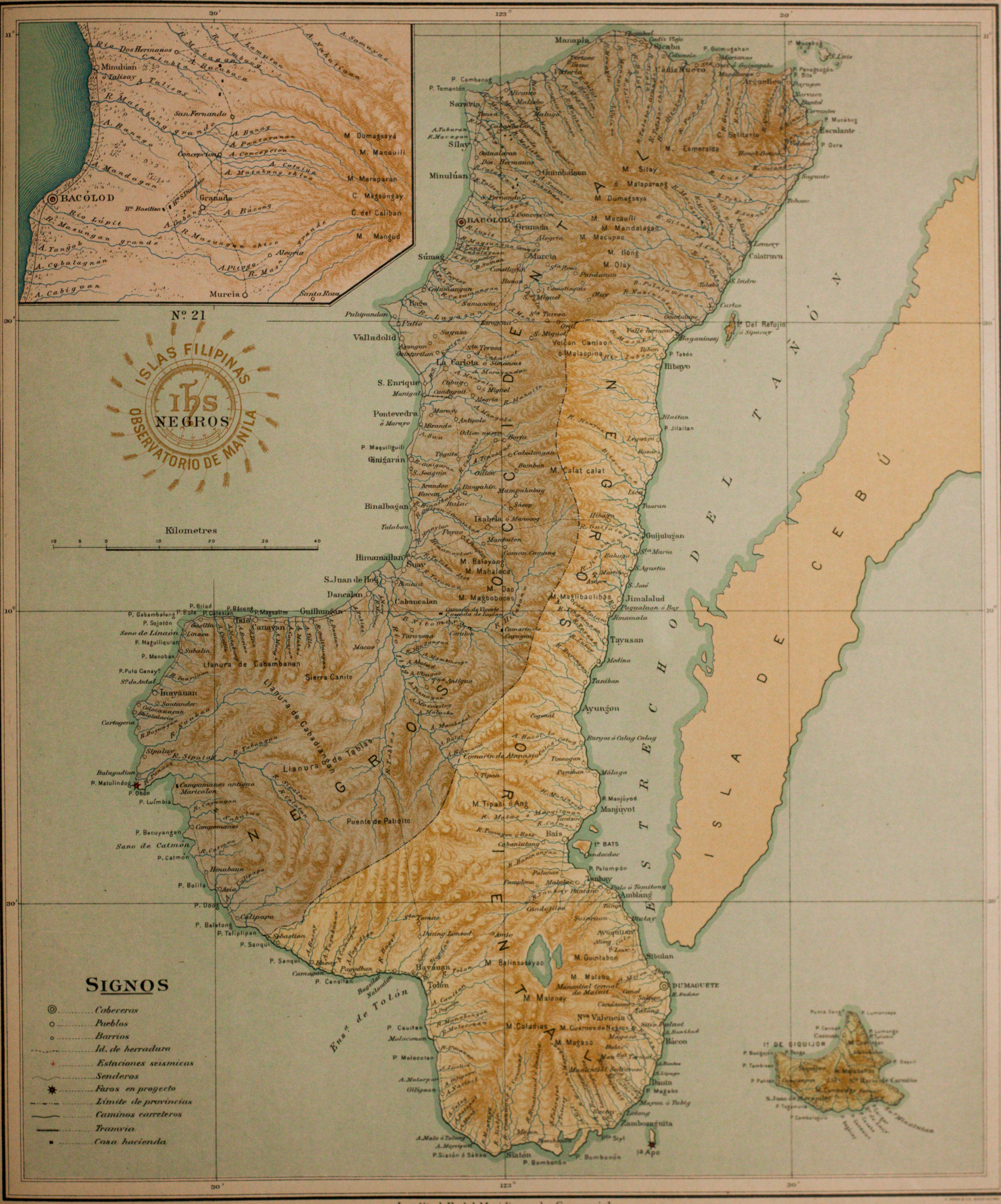
Nº 21
ISLAS FILIPINAS
NEGROS
OBSERVATORIO DE MANILA
Kilometres
10 5 0 10 20 30 40
SIGNOS
Cabeceras
Pueblos
Barrios
Id. de herradura
Estaciones seismicas
Senderos
Faros en proyecto
Límite de provincias
Caminos carreteros
Tranvia
Casa hacienda
ESTRECHO DEL TAÑON
ISLA DE CEBÚ
NEGROS OCCIDENTAL
NEGROS ORIENTAL
BACOLOD
DUMAGUETE
Iª DE SIQUIJOR
Longitud E. del Meridiano de Greenwich.

Nº 22
ISLAS FILIPINAS
CEBÚ
OBSERVATORIO DE MANILA
SIGNOS
Cabeceras
Pueblos
Barrios
Caminos carreteros
Id. de herradura
Senderos
Estaciones séismicas
Faros en proyecto
Luces
ISLA DE LEYTE
ISLAS CAMOTES
Iª Pasijan
Iª Poro
Iª Ponson
ISLA DE NEGROS
ESTRECHO DE TAÑON
ISLA DE CEBU
CORDILLERA CENTRAL
Kilometres
Banco de Danajón
Cuatro Islas
Iª Jimuquitan
Iª Danajón
Iª Gaus
OLANGO
Iª Cabulan
ISLAS DE DON
BANTAYAN
Iª Guintacan
Iª Jilantangan
Iª Bocaboc
Iª Bagumbanua
Iª del Refugio
Iª Sumilon
Iª Balicasag
PANGLAO
BOHOL
NEGROS
Bogo
Tabagon
Borbon
Sogod
Cadmon
Carmen
Danao
Compostela
Liloan
Consolación
Mandaue
Mabolo
CEBU
Sn Nicolás
El Pardo
Opón
Talisay
Minglanilla
Naga
Sn Fernando
Cárcar
Sibonga
Argao
Dalaguete
Alcoy
Boljo-on
Oslob
Santander
Toledo
Balamban
Asturias
Pinamungajan
Barili
Dumanjug
Ronda
Alcantara
Moalboal
Badian
Alegria
Malabuyoc
Ginatilan
Samboan
Daanbantayan
Medellin
Remigio
Iª de Mactan
PARTE DE LA ISLA DE CEBÚ
ISLA DE MACTAN
Plo DE CEBU
Plo de Opón
Fortaleza de Cebú
Sepulcro de Magallanes

SIGNOS
Cabeceras
Pueblos
Barrios
Caminos carreteros
Id. de herradura
Senderos
Faros en proyecto
ISLA DE BOHOL
ISLA DE CEBÚ
ISLA DE MACTAN
BANCO DE DANAJON
Iª LAPININ GRANDE
Iª PANGLAO
Iª OLANGO
TAGBILARAN
Kilometres
Longitud E. del Meridiano de Greenwich.
Nº 23
ISLAS FILIPINAS
BOHOL
OBSERVATORIO DE MANILA

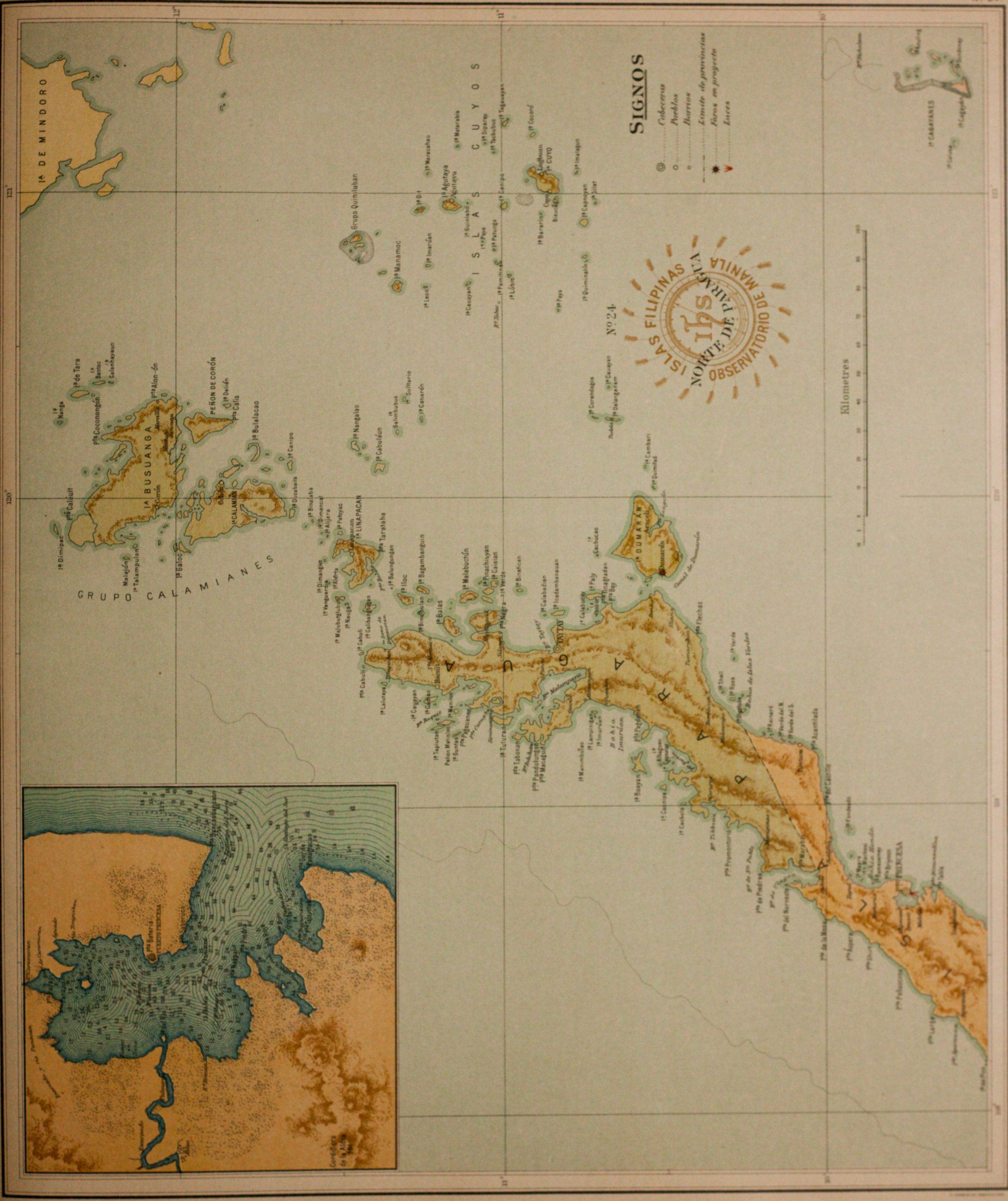

ISLAS FILIPINAS
NORTE DE PARAGUA
OBSERVATORIO DE MANILA
Nº 24
SIGNOS
Cabeceras
Pueblos
Barrios
Limite de provincias
Faros en proyecto
Luces
Kilometres
Iª DE MINDORO
ISLAS CUYOS
Grupo Quiniluban
GRUPO CALAMIANES
Iª BUSUANGA
Iª CALAMIAN
Iª LINAPACAN
PEÑON DE CORÓN
Iª DUMARAN
PARAGUA
Longitud E. del Meridiano de Greenwich.

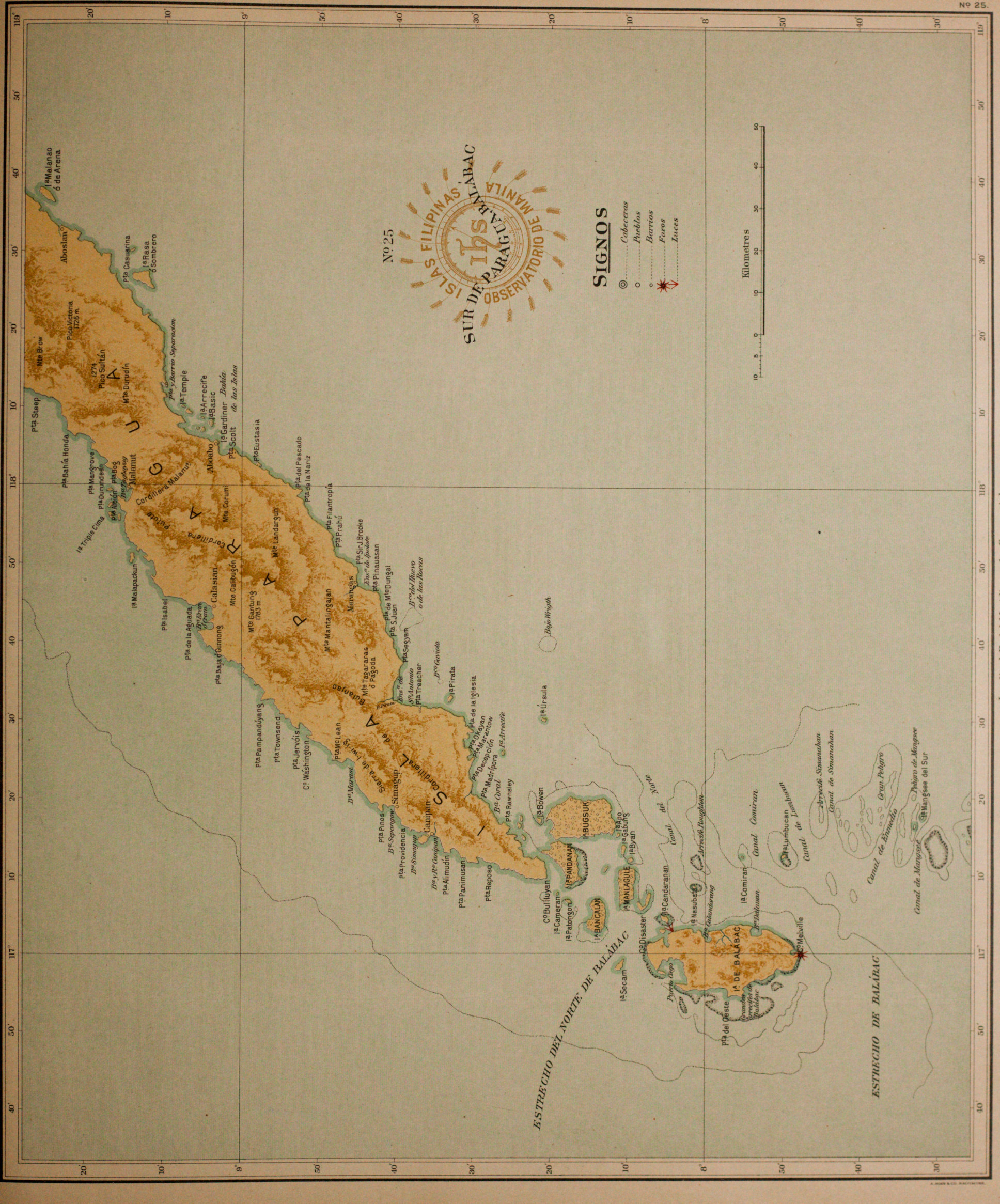
Nº 25
ISLAS FILIPINAS
SUR DE PARAGUA Y BALABAC
OBSERVATORIO DE MANILA
SIGNOS
Cabeceras
Pueblos
Barrios
Faros
Luces
Kilometres
PARAGUA
ESTRECHO DEL NORTE DE BALABAC
ESTRECHO DE BALABAC
IA DE BALABAC
Canal del Norte
Canal Comiran
Canal de Simanahan
Canal de Mangsee
Bajo Wright
Longitud E. del Meridiano de Greenwich.

SIGNOS
Cabeceras
Pueblos
Barrios
Caminos carreteros
Id. de herradura
Senderos
Límite de provincias
Destacamento Militar
Nº 26
ISLAS FILIPINAS - MINDANAO Y JOLO
OBSERVATORIO DE MANILA
Kilómetros
Longitud E. del Meridiano de Greenwich
MAR DE LAS CELEBES
VERTIENTE DEL MAR DE JOLÓ
ISLA DE BOHOL
PARTE DE LA ISLA DE LEYTE
PARTE DE LA ISLA DE CEBU
PARTE DE LA ISLA DE NEGROS
JOLO

Nº 27
ISLAS FILIPINAS
MINDANAO ORIENTAL
OBSERVATORIO DE MANILA
Volcan Apo desde la desembocadura del Rio Dávao
PARTE DE DÁVAO
SENO DE DÁVAO
PARTE DE LA ISLA DE LEYTE
ESTRECHO DE SURIGAO
SURIGAO
BAHIA DE BUTÚAN
BAHIA DE ILIGAN
BAHIA ILLANA
LAGUNA DE LANAO
LAGUNA DE LIGUASAN
LAGUNA DE BULUAN
MISAMIS
COTABATO
DÁVAO
Vol Apo
M.Matutum
BAHIA DE SARANGANI
ESTRECHO DE SARANGANI
ISLAS SARANGANI
Iª OLUTANGA
Iª CAMIGUIN
Iª Limasaua
ISLA DINAGAT
Iª DE SIARGAO
SIGNOS
Cabeceras
Pueblos
Destacamento Militar
Rancherias de moros
Limite de provincias
Estaciones seismicas
Luces
Faros en proyecto
Kilometres
10 5 0 10 20 30 40 50 60 70 80 90 100
123° 124° 125° 126° 127°
6° 7° 8° 9° 10°

Nº 28
ISLAS FILIPINAS
MINDANAO OCCIDENTAL Y JOLÓ
OBSERVATORIO DE MANILA
SIGNOS
Cabeceras
Pueblos
Destacamento Militar
Rancherías
Terreno de cultivo
Bosque
Camino
Límite de provincias
Estaciones sísmicas
Faros en proyecto
Luces
Kilometres
PARTE DE MISAMIS
PARTE DE COTABATO
SENO DE SINDANGAN
SENO DE DUMANQUILAS
SENO DE SIBUGUEY
ZAMBOANGA
ESTRECHO DE BASILAN
ISLA DE BASILAN
MAR DE LAS CELEBES
VERTIENTE DEL MAR DE JOLÓ
VERTIENTE DEL MAR DE LAS CELEBES
GRUPO JOLÓ
GRUPO TAPUL
GRUPO PANGUTARAN
GRUPO TAWI TAWI
ISLA TAWI TAWI
PARTE DE ZAMBOANGA
Tetuán
Las Mercedes
Longitud E. del Meridiano de Greenwich

Longitud E. del Meridiano de Greenwich.

ISLAS FILIPINAS
ESTRECHO DE S. JUANICO
OBSERVATORIO DE MANILA
Nº 30
SAMAR
LEYTE
BAHIA DE SN. PEDRO Y SN. PABLO
CANAL DE JANABATAS
Pto. DE TAGLOBAN
Ia. HINAMOC
Ia. BAGOL
Kilometres
Longitud E. del Meridiano de Greenwich.

University of Connecticut
Libraries

39153028719781